

## BOLETIM DE FOCOS DE CALOR E RISCOS DE FOGO

DATA:28.08.2023

O presente documento tem por objetivo comunicar os focos de calor e os riscos de fogo no Estado de Roraima.

### MONITORAMENTO DOS FOCOS DE CALOR NO ESTADO DE RORAIMA.

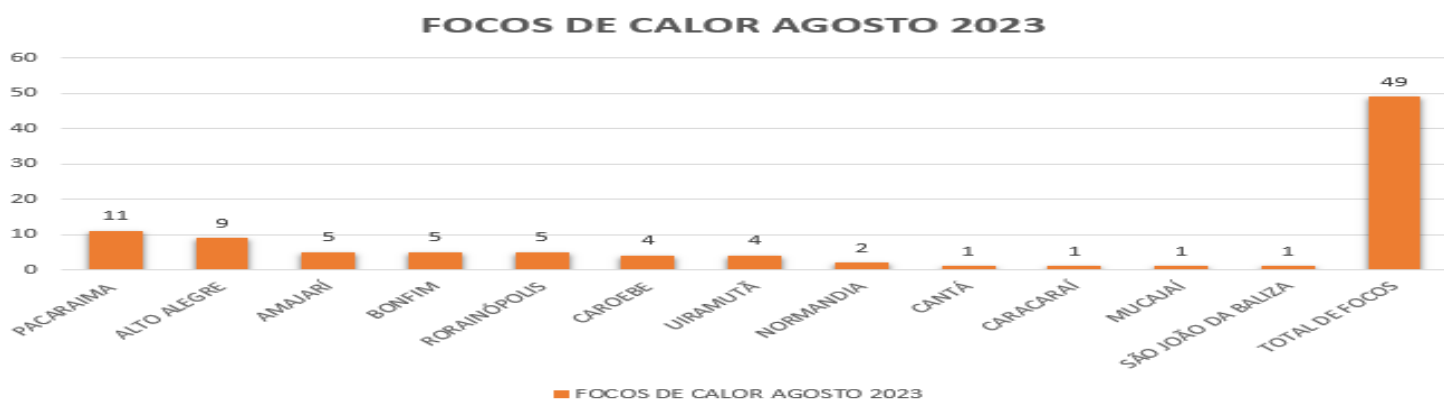
A análise dos dados disponibilizados pelo INPE (Instituto Nacional de Pesquisas Espaciais), é de suma importância para construção de uma análise específica do comportamento dos focos de calor no nosso Estado, assim foram obtidos gráficos comparativos 2022-2023.

A (figura 01) mostra detalhadamente a quantidade de focos por municípios no Estado de Roraima, dos focos para a data 01.08.2022 a 28.08.2022 foram identificados um total de 37 focos de calor, sendo o município de **Rorainópolis** com mais detecção (06), como mostra o gráfico a seguir:



(Figura 01)

A (figura 02) mostra detalhadamente a quantidade de focos por municípios no Estado de Roraima, dos focos para a data 01.08.2023 a 28.08.2023 foram identificados um total de 49 focos de calor, sendo o município de **Pacaraima (área indígena)** com mais detecção (11), como mostra o gráfico a seguir:



(figura 02)

A (figura 03) mostra a comparação do total de focos ativos detectados dia a dia pelo satélite de referência para o mês de agosto de 2022-2023.

Dia	1	2	3	4	5	6	7	8	9	10	11	12	13	14	15	16	17	18	19	20	21	22	23	24	25	26	27	28	29	30	31	TOTAL
Ago/2022	0	0	0	0	0	2	0	3	2	9	1	0	0	0	4	0	7	0	0	8	0	0	0	0	0	0	1	0	2	0	1	40
Ago/2023	3	0	0	0	0	0	1	0	3	2	0	7	0	0	3	0	1	0	1	0	5	1	0	14	0	7	1	-	-	-	-	49

(figura 03)

### RISCO DE FOGO

Os riscos são tipificados como na escala abaixo:



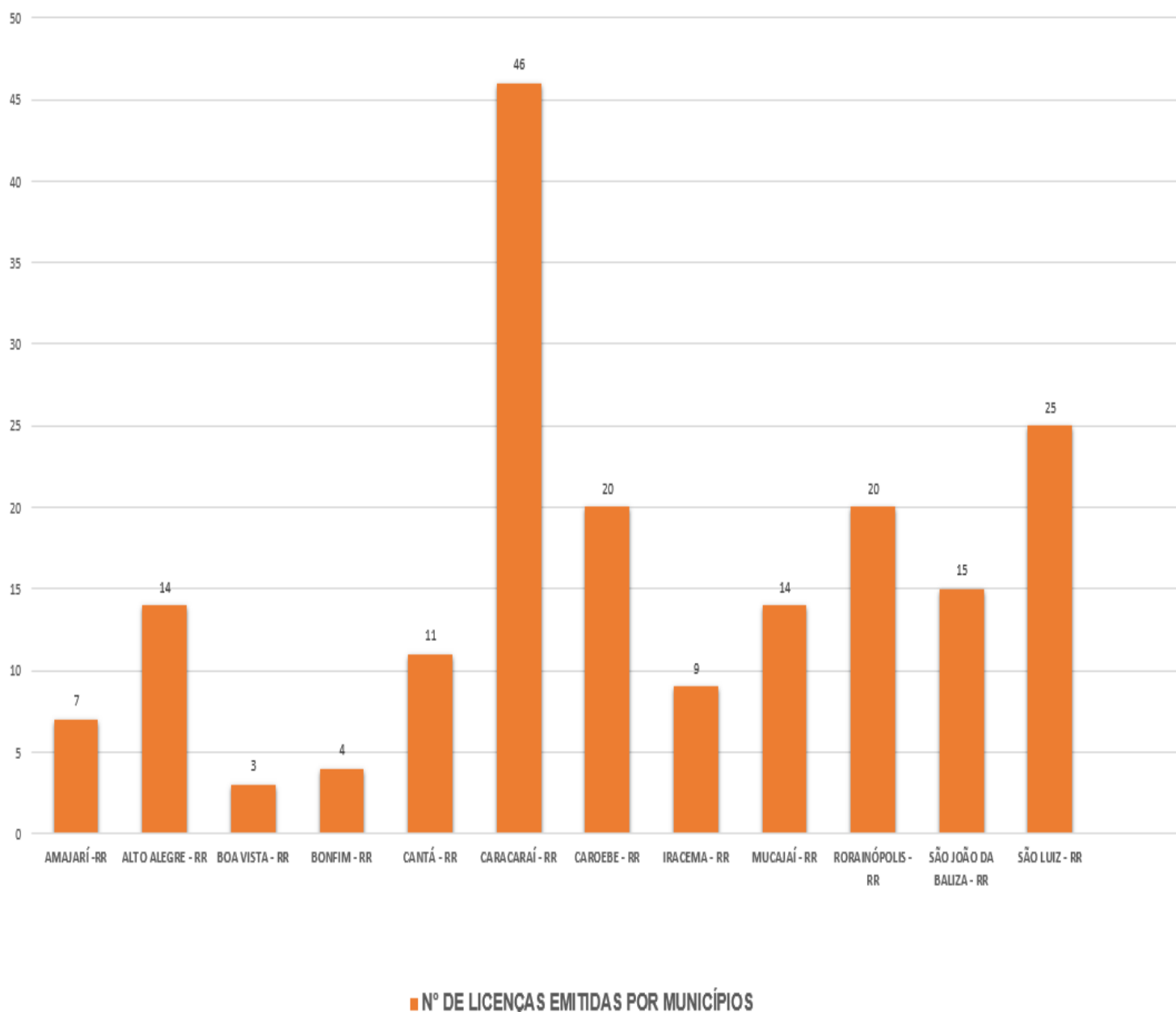
### SITE EM MANUTENÇÃO

Fonte: <https://queimadas.dgi.inpe.br/queimadas/portal-static/situacao-atual/>

## NÚMERO DE LICENÇAS PARA USO DO FOGO EMITIDAS POR MUNICÍPIOS DO ESTADO DE RORAIMA.

O (gráfico 04) mostra detalhadamente os números de licenças emitidas por cada município do estado de Roraima, sendo **Caracaráí** o município com mais licenças emitidas (46) no período de 2023.

Nº DE LICENÇAS PARA USO DO FOGO EMITIDAS POR MUNICÍPIOS

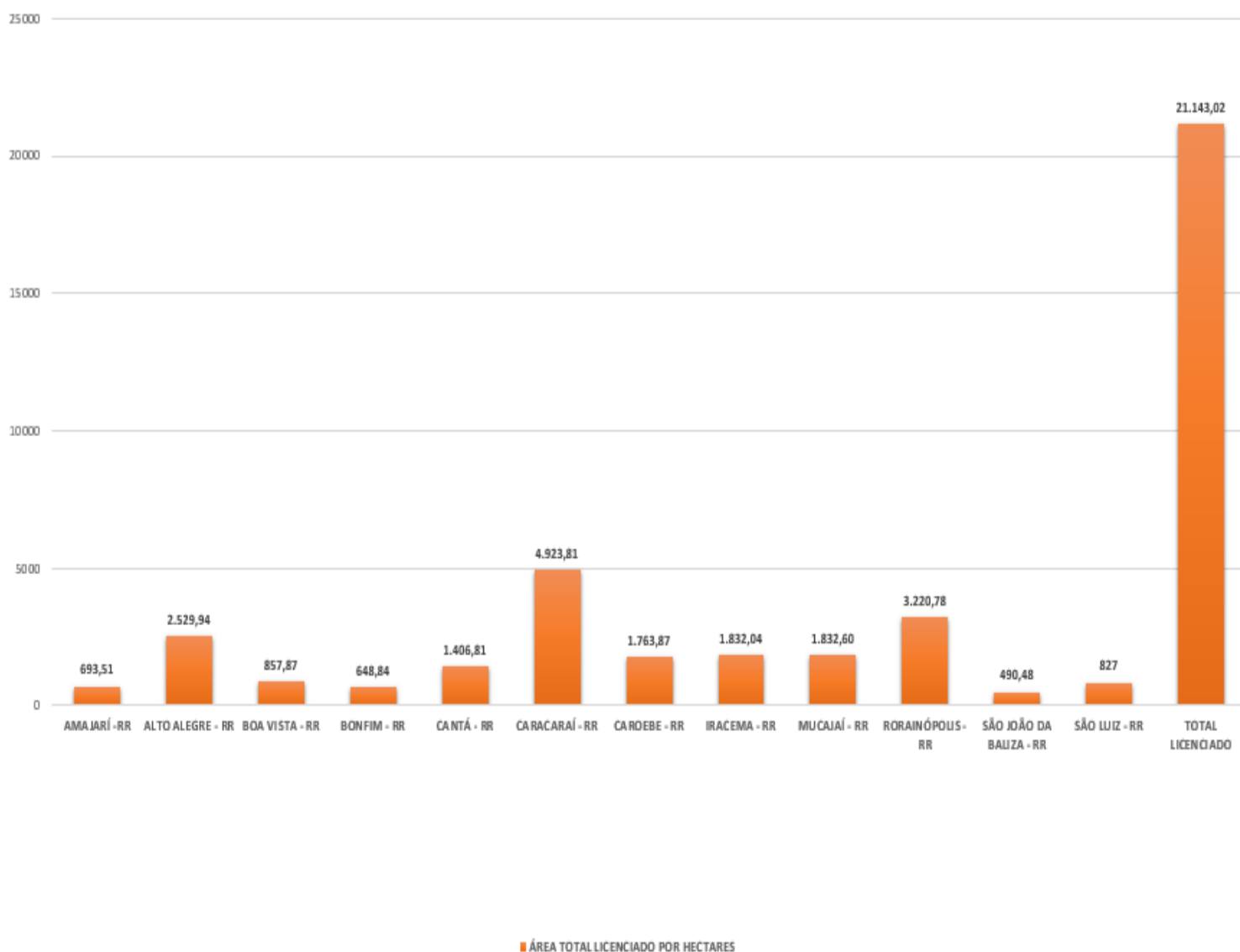


(Gráfico 04)

## ÁREA TOTAL LICENCIADA PARA USO DO FOGO DADA POR HECTARES NOS MUNICÍPIOS DO ESTADO DE RORAIMA.

O (gráfico 05) mostra detalhadamente as área licenciadas para uso do fogo dada por hectares nos município do estado de Roraima, sendo **Caracaráí** o município com mais hectares utilizados (4.923,81ha) no período de 2023, veja a seguir:

ÁREA TOTAL LICENCIADA PARA USO FOGO POR HECTARES



(Gráfico 05)