

BOLETIM DE FOCOS DE CALOR E RISCOS DE FOGO

DATA:04.09.2023

O presente documento tem por objetivo comunicar os focos de calor e os riscos de fogo no Estado de Roraima.

MONITORAMENTO DOS FOCOS DE CALOR NO ESTADO DE RORAIMA.

A análise dos dados disponibilizados pelo INPE (Instituto Nacional de Pesquisas Espaciais), é de suma importância para construção de uma análise específica do comportamento dos focos de calor no nosso Estado, assim foram obtidos gráficos comparativos 2022-2023.

A (figura 01) mostra detalhadamente a quantidade de focos por municípios no Estado de Roraima, dos focos para a data 01.09.2022 a 04.09.2022 foram identificados um total de 00 focos de calor, como mostra o gráfico a seguir:

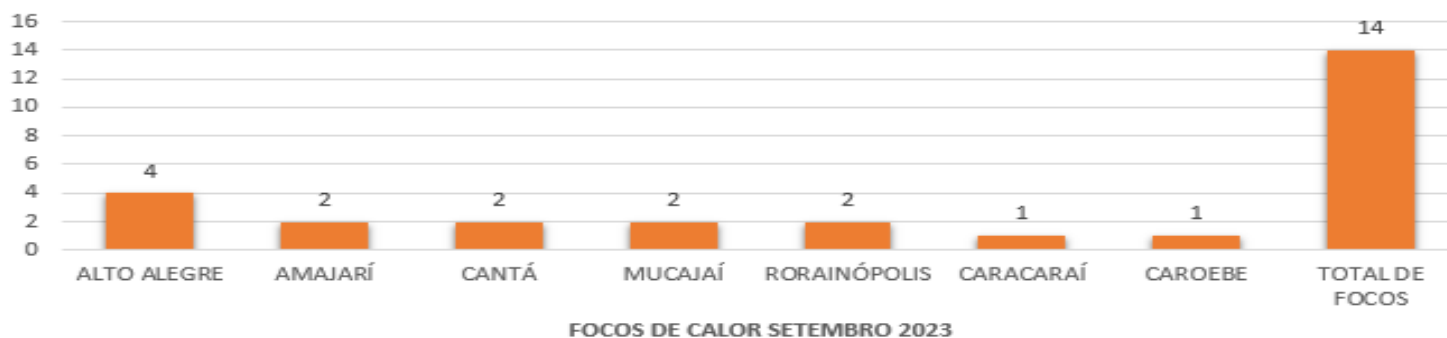
FOCOS DE CALOR SETEMBRO 2022



(Figura 01)

A (figura 02) mostra detalhadamente a quantidade de focos por municípios no Estado de Roraima, dos focos para a data 01.09.2023 a 04.09.2023 foram identificados um total de 14 focos de calor, sendo o município de **Alto Alegre** com mais detecção (04), como mostra o gráfico a seguir:

FOCOS DE CALOR SETEMBRO 2023



(figura 02)

A (figura 03) mostra a comparação do total de focos ativos detectados dia a dia pelo satélite de referência para o mês de setembro de 2022-2023.

Dia	1	2	3	4	5	6	7	8	9	10	11	12	13	14	15	16	17	18	19	20	21	22	23	24	25	26	27	28	29	30	TOTAL
Set/2022	0	0	0	0	0	0	4	0	0	0	0	0	0	10	0	12	0	1	0	2	6	0	13	0	12	0	0	0	0	32	92
Set/2023	0	14	0	14

(figura 03)

RISCO DE FOGO

Os riscos são tipificados como na escala abaixo:



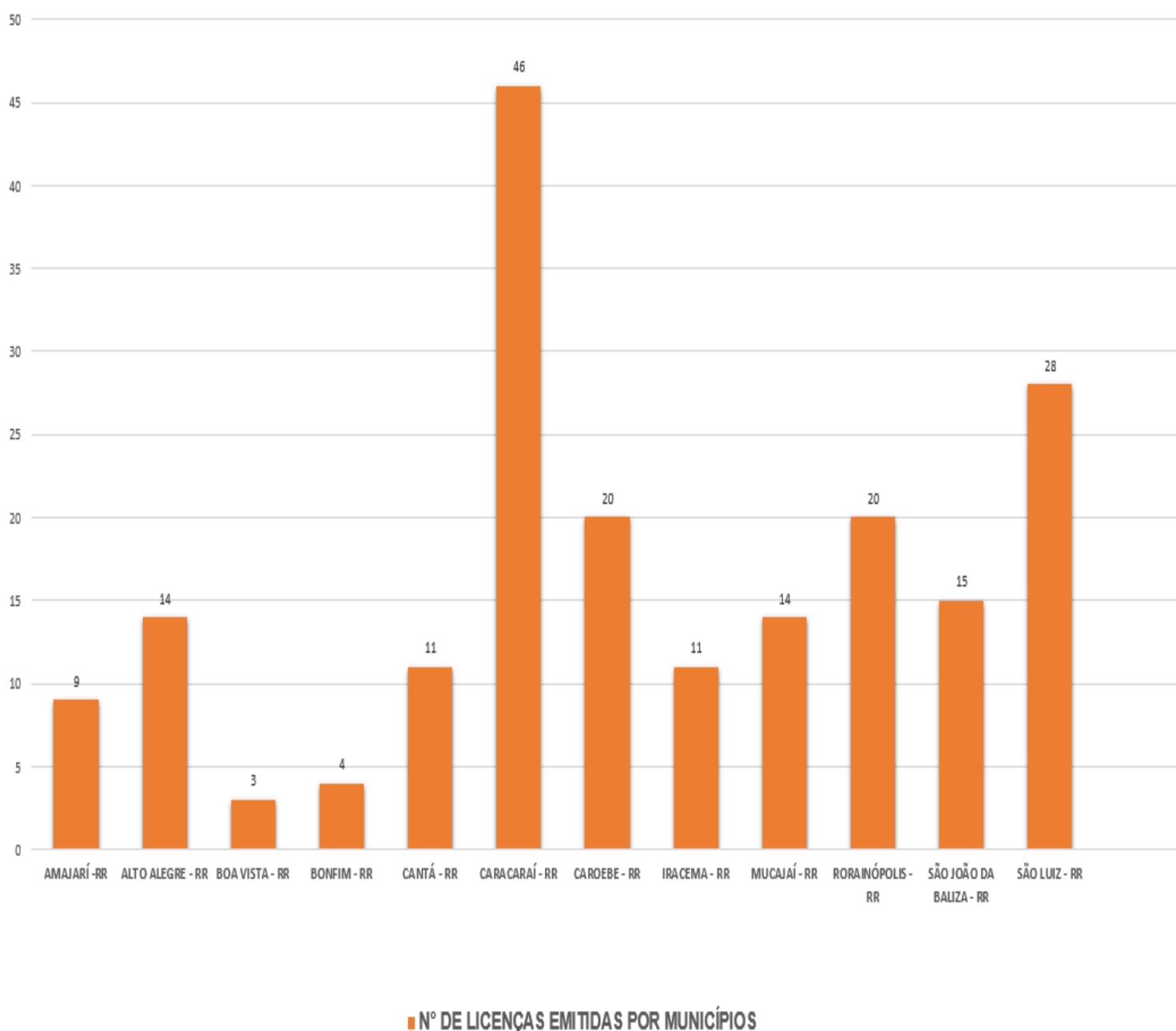
SITE EM MANUTENÇÃO

Fonte: <https://queimadas.dgi.inpe.br/queimadas/portal-static/situacao-atual/>

NÚMERO DE LICENÇAS PARA USO DO FOGO EMITIDAS POR MUNICÍPIOS DO ESTADO DE RORAIMA.

O (gráfico 04) mostra detalhadamente os números de licenças emitidas por cada município do estado de Roraima, sendo **Caracaráí** o município com mais licenças emitidas (46) de um total de 194 no período de 2023.

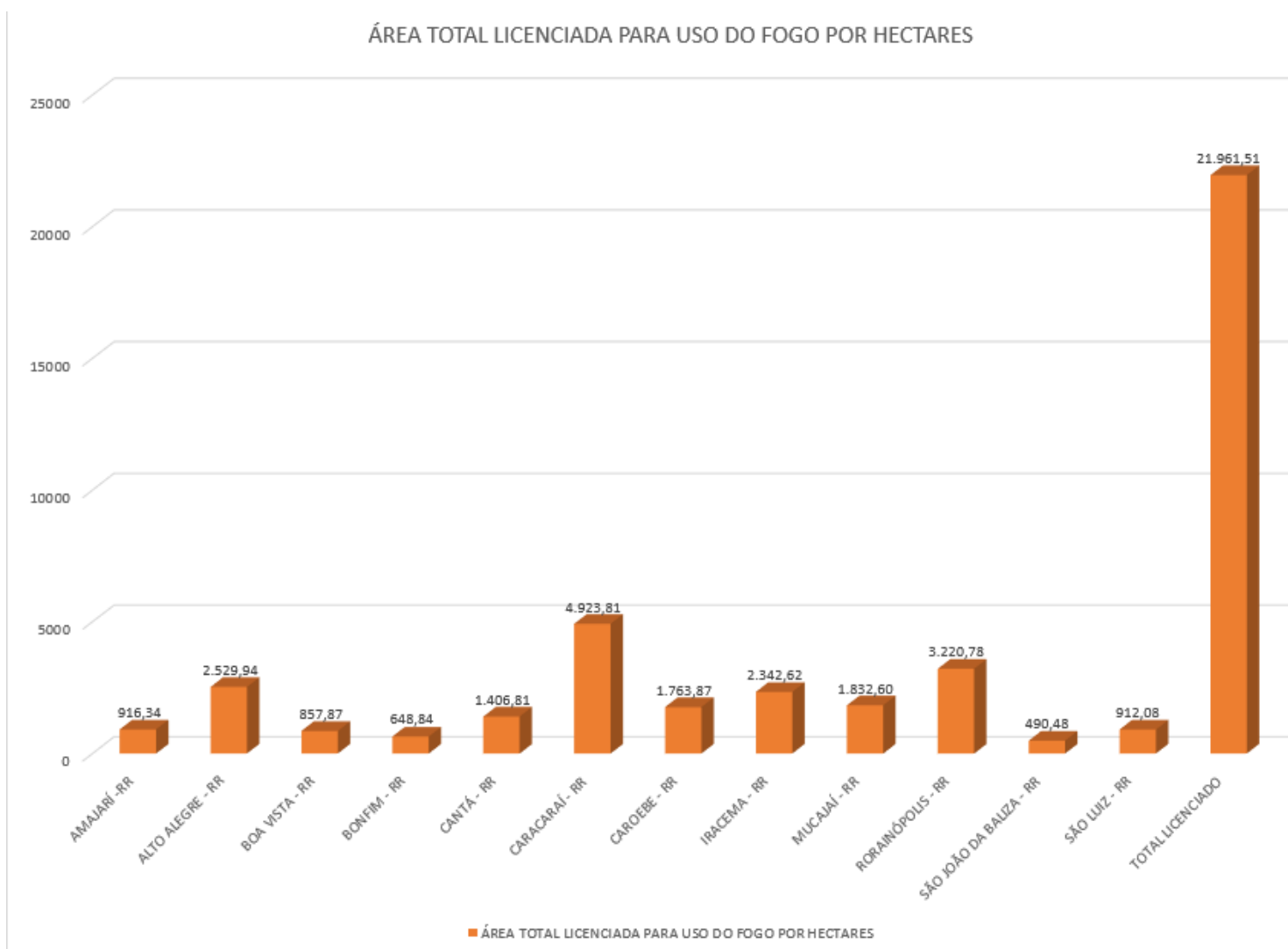
Nº DE LICENÇAS PARA USO DO FOGO EMITIDAS POR MUNICÍPIOS



(Gráfico 04)

ÁREA TOTAL LICENCIADA PARA USO DO FOGO DADA POR HECTARES NOS MUNICÍPIOS DO ESTADO DE RORAIMA.

O (gráfico 05) mostra detalhadamente as área licenciadas para uso do fogo dada por hectares nos município do estado de Roraima, sendo **Caracaraí** o município com mais hectares utilizados (4.923,81ha) no período de 2023, veja a seguir:



(Gráfico 05)