

## BOLETIM DE FOCOS DE CALOR E RISCOS DE FOGO


DATA:06.09.2023

O presente documento tem por objetivo comunicar os focos de calor e os riscos de fogo no Estado de Roraima.

### MONITORAMENTO DOS FOCOS DE CALOR NO ESTADO DE RORAIMA.

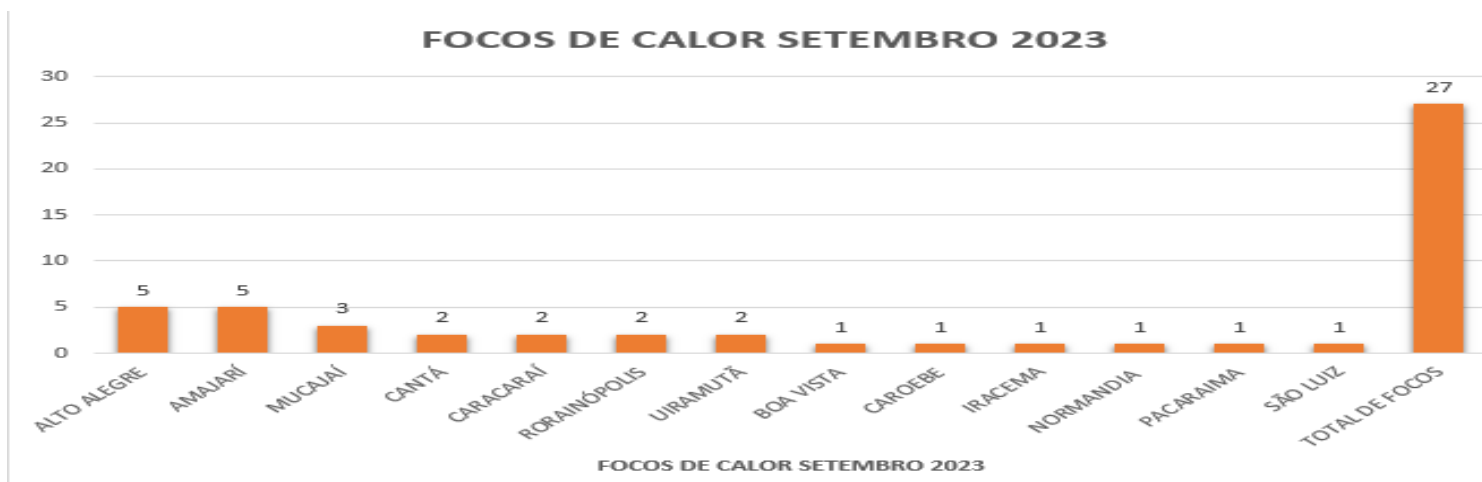
A análise dos dados disponibilizados pelo INPE (Instituto Nacional de Pesquisas Espaciais), é de suma importância para construção de uma análise específica do comportamento dos focos de calor no nosso Estado, assim foram obtidos gráficos comparativos 2022-2023.

A (figura 01) mostra detalhadamente a quantidade de focos por municípios no Estado de Roraima, dos focos para a data 01.09.2022 a 06.09.2022 foram identificados um total de 00 focos de calor, como mostra o gráfico a seguir:



(Figura 01)

A (figura 02) mostra detalhadamente a quantidade de focos por municípios no Estado de Roraima, dos focos para a data 01.09.2023 a 06.09.2023 foram identificados um total de 27 focos de calor, sendo os municípios de **Alto Alegre** e **Amajari** com mais detecções (05), como mostra o gráfico a seguir:



(figura 02)

A (figura 03) mostra a comparação do total de focos ativos detectados dia a dia pelo satélite de referência para o mês de setembro de 2022-2023.

Dia	1	2	3	4	5	6	7	8	9	10	11	12	13	14	15	16	17	18	19	20	21	22	23	24	25	26	27	28	29	30	TOTAL
Set/2022	0	0	0	0	0	0	4	0	0	0	0	0	0	10	0	12	0	1	0	2	6	0	13	0	12	0	0	0	0	32	92
Set/2023	0	14	0	2	11	.	.	.	.	.	.	.	.	.	.	.	.	.	.	.	.	.	.	.	.	.	.	.	.	.	27

(figura 03)

### RISCO DE FOGO

Os riscos são tipificados como na escala abaixo:



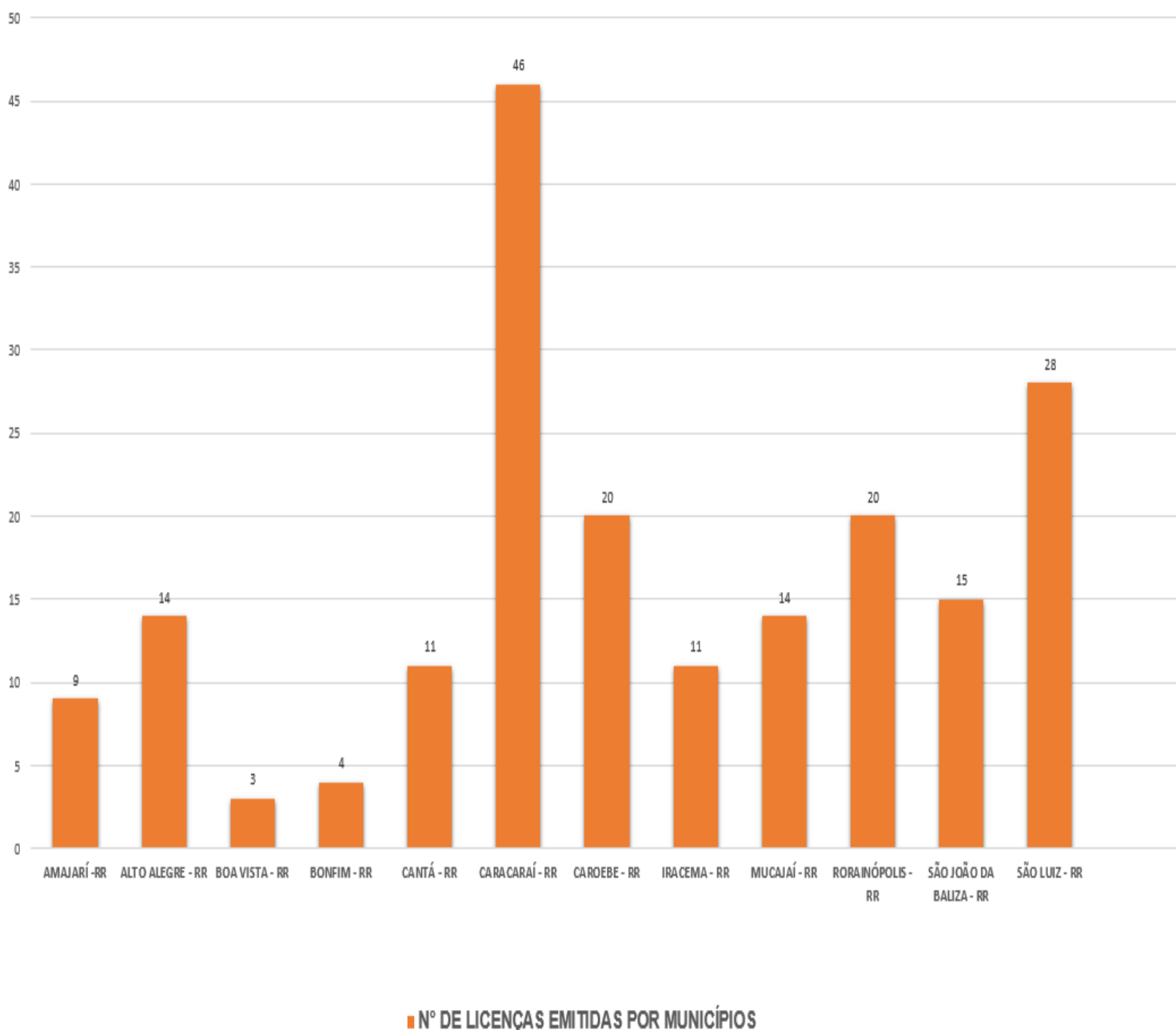
**SITE EM MANUTENÇÃO**

Fonte: <https://queimadas.dgi.inpe.br/queimadas/portal-static/situacao-atual/>

## NÚMERO DE LICENÇAS PARA USO DO FOGO EMITIDAS POR MUNICÍPIOS DO ESTADO DE RORAIMA.

O (gráfico 04) mostra detalhadamente os números de licenças emitidas por cada município do estado de Roraima, sendo **Caracaraí** o município com mais licenças emitidas (46) de um total de 194 no período de 2023.

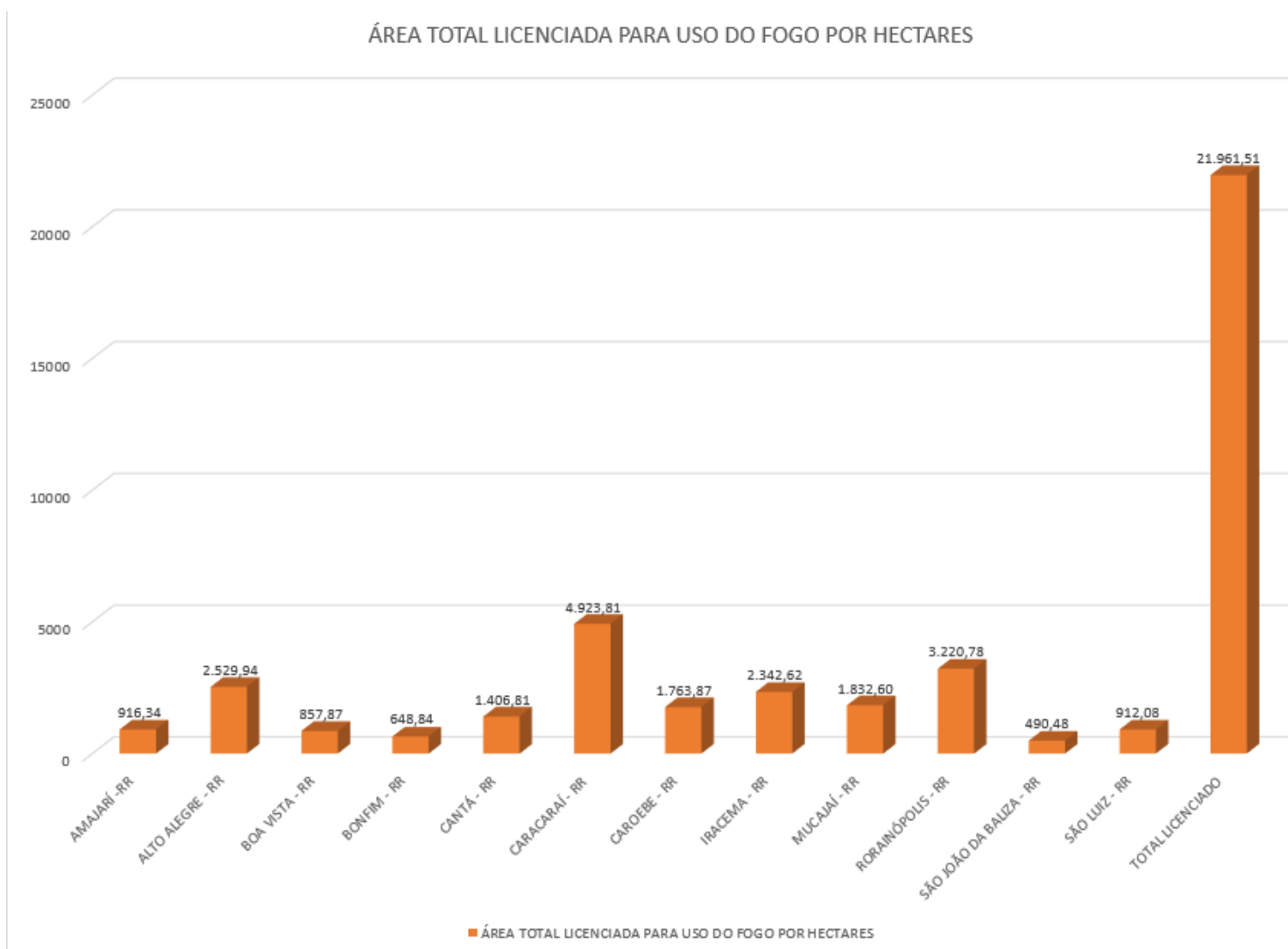
Nº DE LICENÇAS PARA USO DO FOGO EMITIDAS POR MUNICÍPIOS



(Gráfico 04)

## ÁREA TOTAL LICENCIADA PARA USO DO FOGO DADA POR HECTARES NOS MUNICÍPIOS DO ESTADO DE RORAIMA.

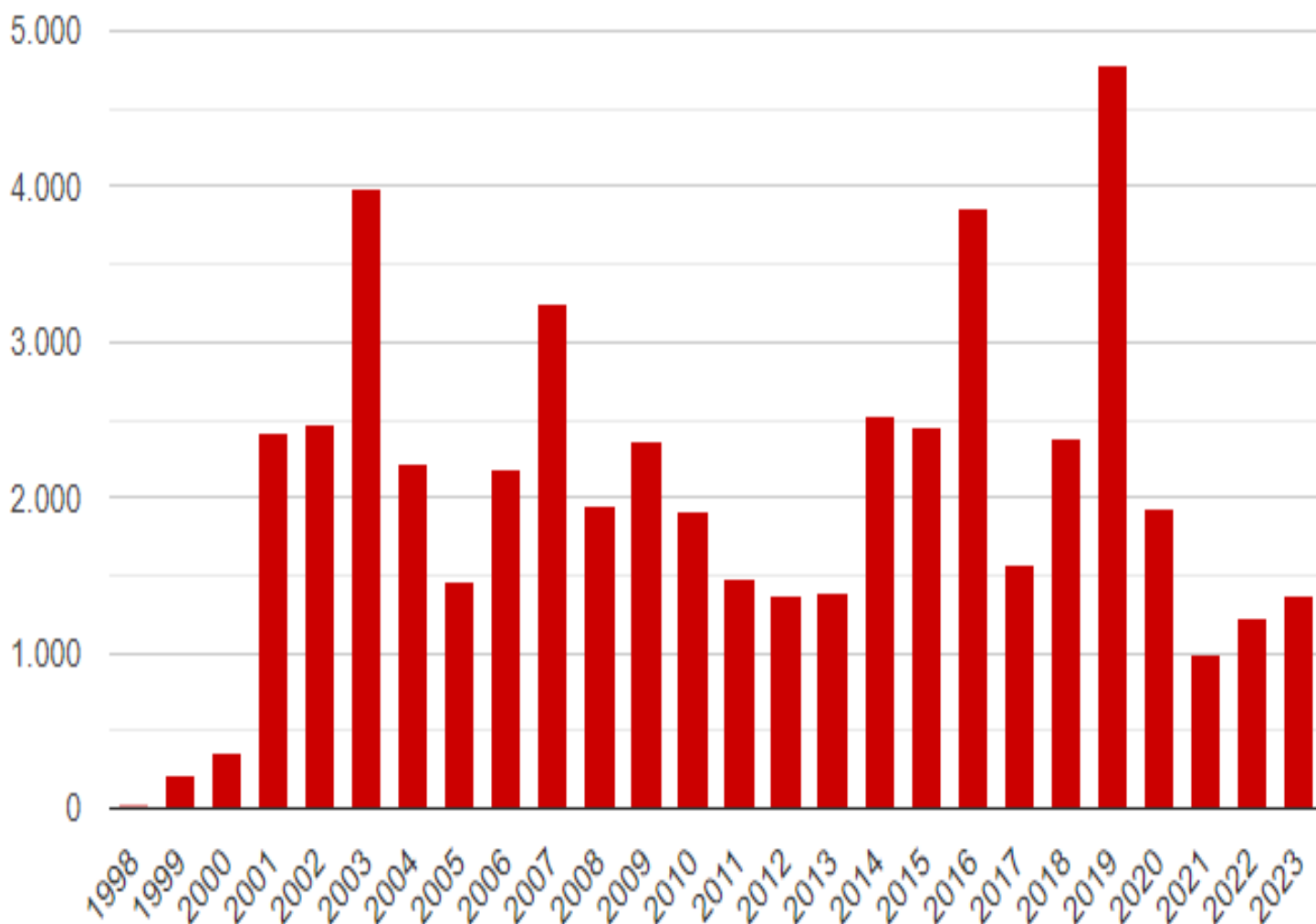
O (gráfico 05) mostra detalhadamente as área licenciadas para uso do fogo dada por hectares nos município do estado de Roraima, sendo **Caracaraí** o município com mais hectares utilizados (4.923,81ha) no período de 2023, veja a seguir:



(Gráfico 05)

## SÉRIE HISTÓRICA

O GRÁFICO (06) MOSTRA O A SÉRIE HISTÓRICA DO TOTAL DE FOCOS ATIVOS DETECTADOS PELO SATÉLITE DE REFERÊNCIA, NO PERÍODO DE 1998 A 09/2023



(Gráfico 06)