

## BOLETIM DE FOCOS DE CALOR 2024

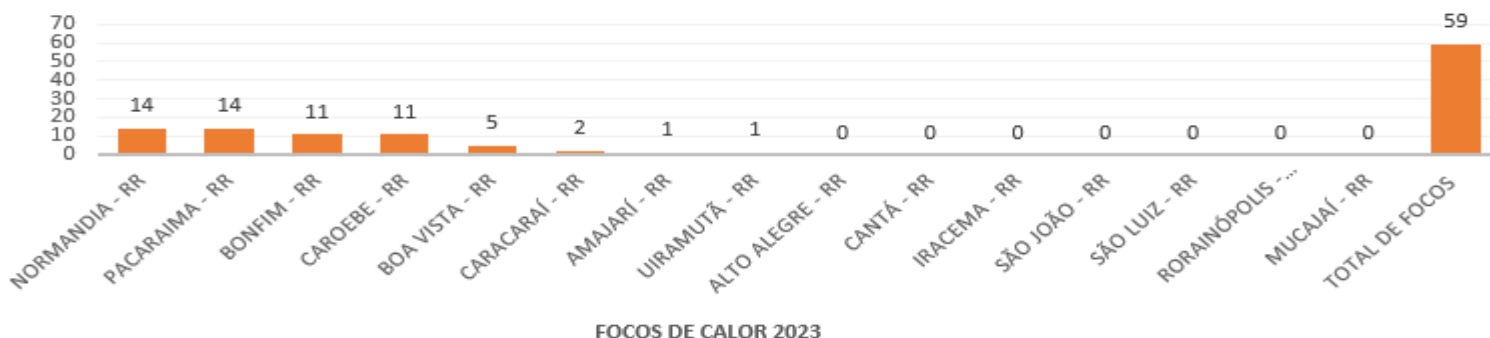
DATA: 25.01.2024

### MONITORAMENTO DOS FOCOS DE CALOR NO ESTADO DE RORAIMA.

A análise dos dados disponibilizados pelo INPE (Instituto Nacional de Pesquisas Espaciais), é de suma importância para construção de uma análise específica do comportamento dos focos de calor no nosso Estado, assim foram obtidos gráficos comparativos 2023-2024.

A (figura 01) mostra detalhadamente a quantidade de focos por municípios no Estado de Roraima, dos focos para a data 01.01.2023 a 25.01.2023 foram identificados um total de 59 focos de calor, sendo o município de **NORMANDIA ÁREA ÍNDIGENA – RR** com mais detecções (14), como mostra o gráfico a seguir:

#### FOCOS DE CALOR JANEIRO 2023



(Figura 01)

A (figura 02) mostra detalhadamente a quantidade de focos por municípios no Estado de Roraima, dos focos para a data 01.01.2024 a 25.01.2024 foram identificados um total de 454 focos de calor, sendo o município de **CARACARÁ - RR** com mais detecções (74), como mostra o gráfico a seguir:

#### FOCOS DE CALOR JANEIRO 2024



(figura 02)

A (figura 03) mostra a comparação do total de focos ativos detectados dia a dia pelo satélite de referência para o mês de JANEIRO de 2023-2024.

Dia	1	2	3	4	5	6	7	8	9	10	11	12	13	14	15	16	17	18	19	20	21	22	23	24	25	26	27	28	29	30	31	TOTAL
Jan/2023	0	1	6	0	0	0	0	0	0	0	0	5	0	1	0	8	4	3	6	0	6	0	1	5	13	29	0	189	1	39	7	324
Jan/2024	20	0	87	21	32	9	21	81	0	21	2	4	20	0	27	1	3	5	5	9	0	66	1	19	-	-	-	-	-	-	-	454

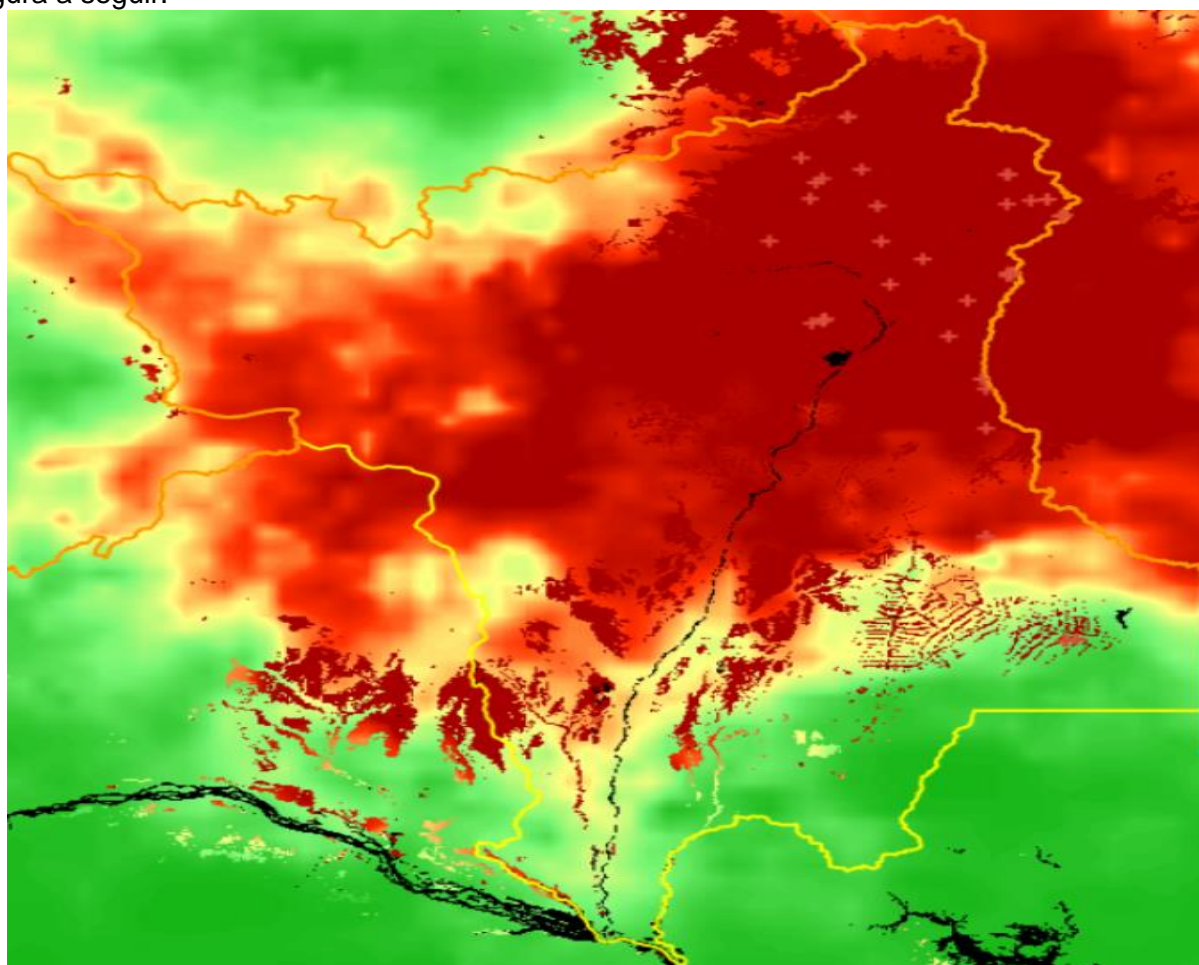
(figura 03)

### MONITORAMENTO DE RISCO DE FOGO NO ESTADO

Os riscos são tipificados como na escala abaixo:



A previsão de risco de fogo para os próximos cinco dias é de **ALTO** para **CRÍTICO** no Estado de Roraima. Conforme figura a seguir:



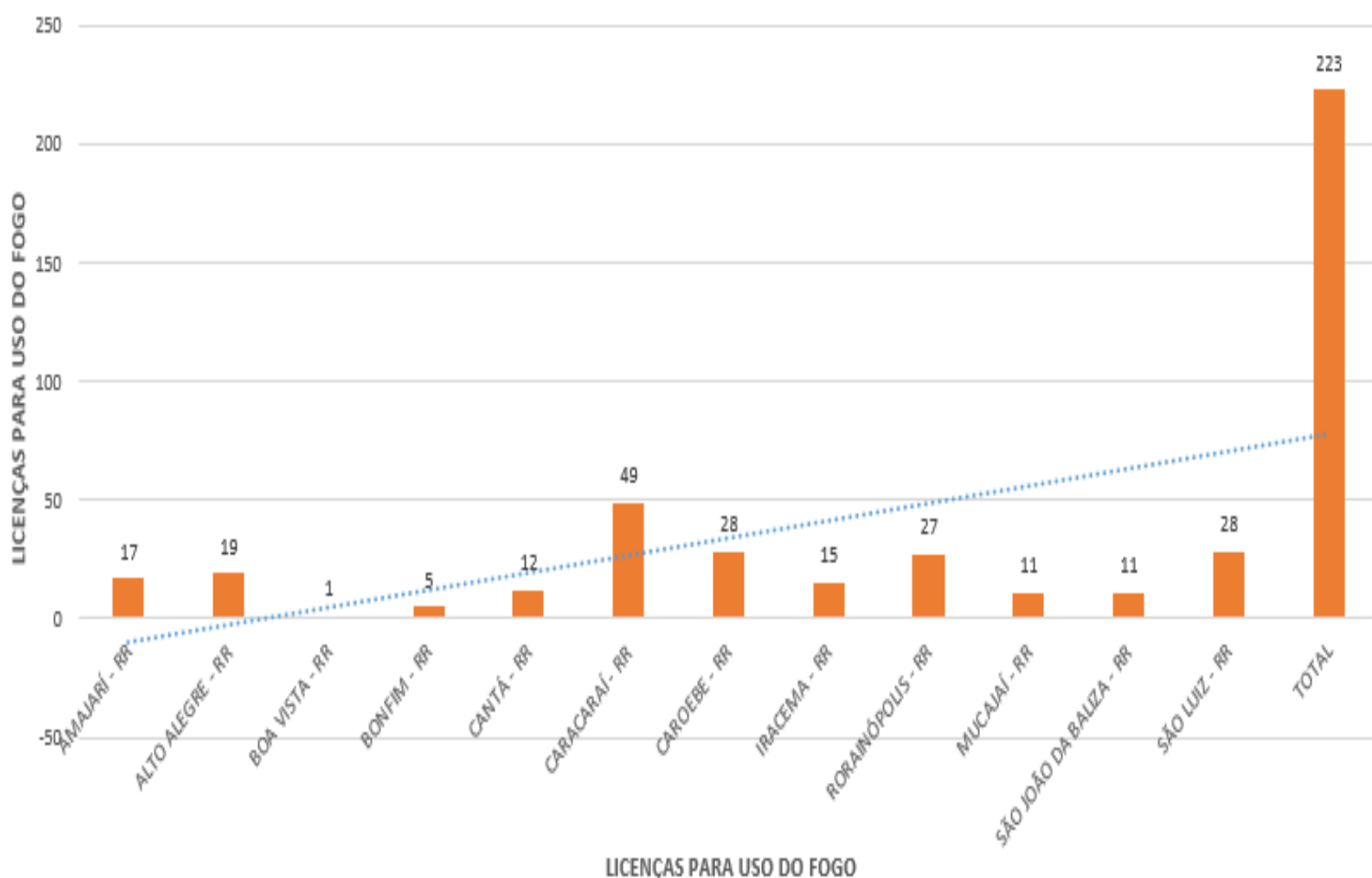
(figura 04)

Fonte: <https://queimadas.dgi.inpe.br/queimadas/portal-static/situacao-atual/>

## NÚMERO DE LICENÇAS PARA USO DO FOGO EMITIDAS POR MUNICÍPIOS DO ESTADO DE RORAIMA.

O (gráfico 05) mostra detalhadamente os números de licenças emitidas por cada município do estado de Roraima de janeiro a dezembro de 2023, sendo **Caracaráí** o município com mais licenças emitidas (49) de um total de 223 no período de 2023.

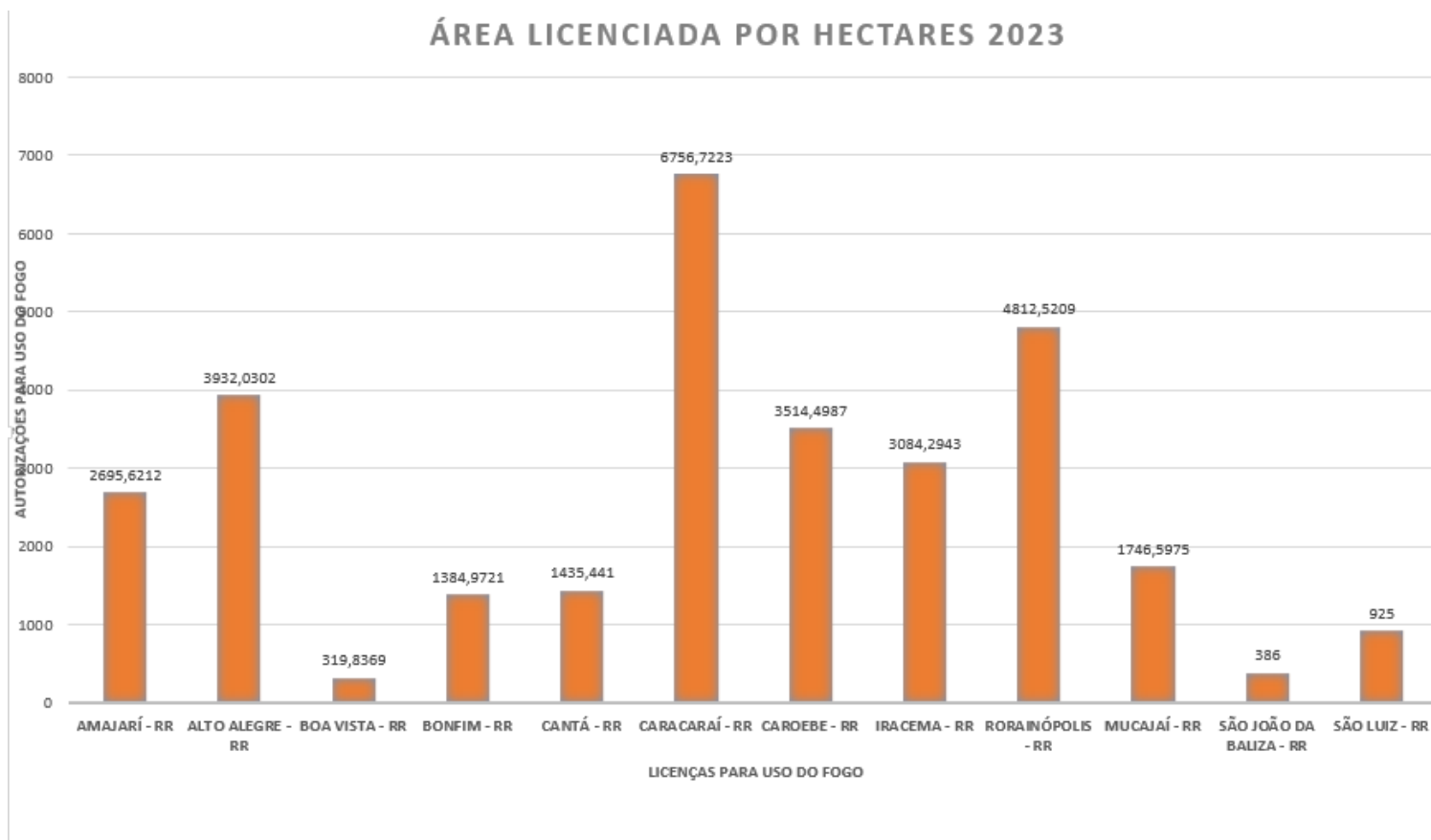
AUTORIZAÇÕES PARA USO DO FOGO EMITIDAS 2023



(Gráfico 05)

## ÁREA TOTAL LICENCIADA PARA USO DO FOGO DADA POR HECTARES NOS MUNICÍPIOS DO ESTADO DE RORAIMA.

O (gráfico 06) mostra detalhadamente as área licenciadas para uso do fogo dada por hectares nos município do estado de Roraima, de janeiro a dezembro de 2023, sendo **Caracarái** o município com mais hectares utilizados (6756,72231ha), de 30.994, período de 2023, veja a seguir:



(Gráfico 06)