



# BOLETIM HIDROMETEOROLÓGICO

Nº 3006  
Elaborado: 01/01/25

Acompanhe o Boletim Diário no site: <https://femarth.rr.gov.br/boletins-drhi/#10-10-top>  
Ou receba diariamente o Boletim pelo grupo: <https://chat.whatsapp.com/C4ndC9kKLutImX9WDLN1ul>

Técnico responsável:  
Ramón Wellingson Alves Martins  
Analista Ambiental/Fiscal/Meteorologista  
CREA: 090603845-9

## Comportamento e Análise da Precipitação

Dados do INMET, mostra na *Figura 1*, a precipitação observada. Dados registrados pela estação automática A135 do Inmet, mostra que em janeiro de 2025 já choveu 0,1mm em Boa Vista; e que durante 5 dias de chuva no mês de dezembro de 2024, o acumulado de precipitação foi de 29,8mm na capital. A *Figura 2* indica que a previsão para o trimestre DEZ-JAN-FEV, é de chuvas acima da normal climatológica no norte de Roraima. Conforme dados do Inmet, a referência histórica de precipitação anual em Boa Vista é de 1747,9mm de chuva. De janeiro a dezembro de 2024, o acumulado de precipitação em Boa Vista (dados da estação automática A135 do Inmet) é de 2040,5mm; com a maior precipitação no mês de maio (474mm) e a menor precipitação em janeiro (1,6mm).

### Regime pluviométrico Boa Vista-RR (Inmet)

ANO	NORMAL (1923-2023)	
MÊS	mm	dias
JAN	31,5	4,5
FEV	28,6	3,8
MAR	47,6	5,1
ABR	150,8	10,6
MAI	320,7	19,8
JUN	342,6	22,6
JUL	331,1	20,9
AGO	205,1	17,1
SET	100,5	8,9
OUT	67,9	5,8
NOV	70,4	5,8
DEZ	51,2	5,8
<b>TOTAL</b>	<b>1747,996</b>	<b>130,6923</b>
<b>CHUVOSO</b>	<b>1450,835</b>	<b>99,78846</b>
<b>SECO</b>	<b>297,2</b>	<b>30,9</b>

### Precipitação Acumulada

Fonte: Hidroestimador Unificado Baseado em Pluviômetros (-50 Km) - CPC NCEP NOAA  
Período de Análise: nos últimos 30 dias  
Atualização: 2024-12-30 às 12h (GMT-3)

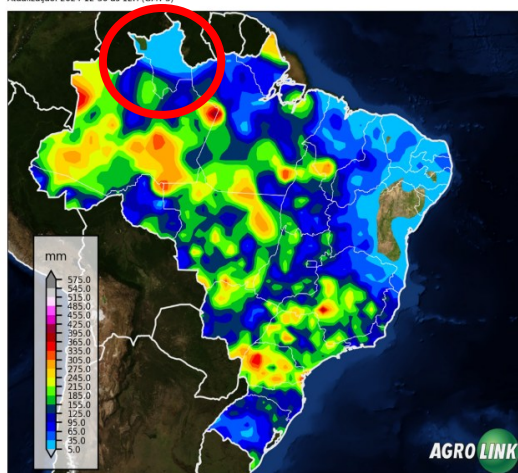


Figura 1 (<https://www.agrolink.com.br/agrotempo/maapa/chuva/chuva-acumulada/cpc/30-dias>)

### ANOMALIA DE PRECIPITAÇÃO TRIMESTRE DEZEMBRO/2024-JANEIRO-FEVEREIRO/2025

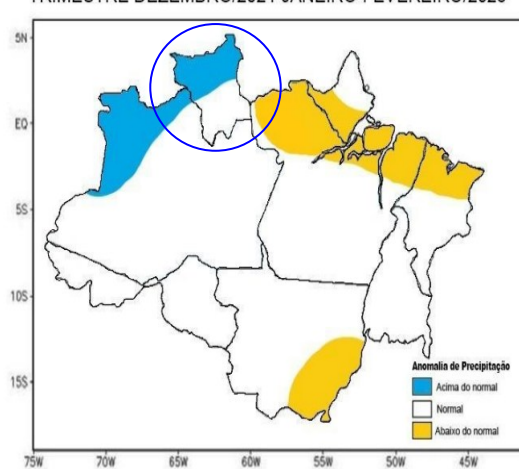


Figura 2 (<https://panorama.sipam.gov.br/panorama/pages/boletimClima.html>)

## Previsão de Precipitação

De acordo com informações do CENSIPAM (Centro Gestor e Operacional do Sistema de Proteção da Amazônia), a previsão para a capital Boa Vista-RR é de tempo **nublado a parcialmente nublado com chuva**; com temperaturas variando entre 24°C e 32°C, umidade do ar variando entre 65% e 95% e ventos com direção S-NE (intensidade: fracos; com rajadas isoladas de vento).

(<https://aplicativos.sipam.gov.br/portalmeteorologia/pages/visualizarPrevisaoTempo.faces>)

Conforme o modelo de previsão da *Figura 3*, algumas áreas do Estado poderão ser atingidas com chuvas próximas de 5mm. Em relação a previsão sazonal, áreas com Temperatura da Superfície do Mar (TSM) abaixo da média continuam sendo observadas em pequenas regiões no centro e leste do Pacífico Equatorial, com possibilidade de expansão devido ao afloramento de águas subsuperficiais. Na porção oeste, persistem áreas com águas anormalmente aquecidas, além de menores regiões anômalas distribuídas em outras áreas monitoradas. Assim, o Pacífico permanece em condições de neutralidade. No Atlântico Tropical Norte, o aquecimento anômalo continua, o que poderá influenciar a atividade e o posicionamento da Zona de Convergência Intertropical (ZCIT). Diante de tais condições, o prognóstico climático para o trimestre de DEZ-JAN-FEV, é de precipitação acima dos padrões climatológicos no norte de Roraima e temperatura próxima da média climatológica em todo o Estado.

(<https://panorama.sipam.gov.br/panorama/pages/boletimClima.html>)

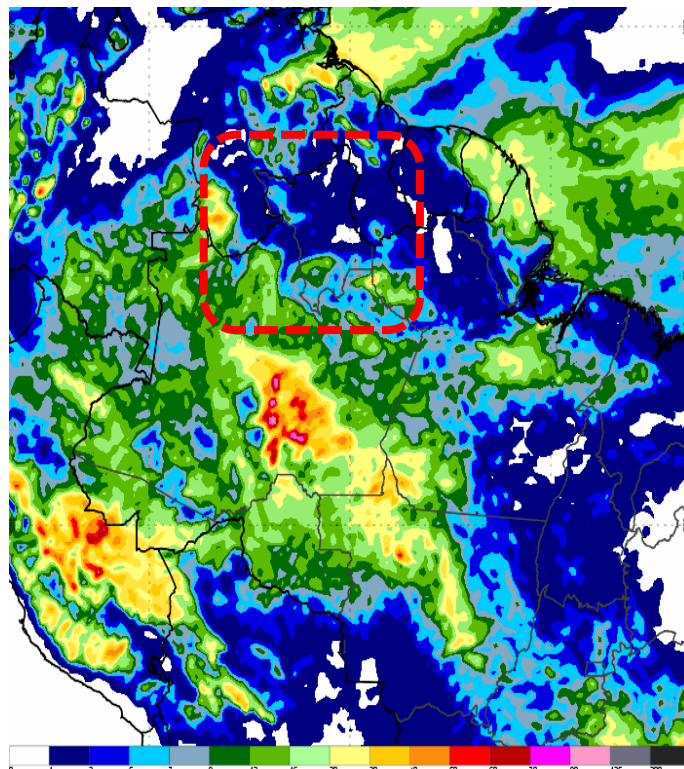


Figura 3 – Modelo de precipitação COSMO (7 x 7km):  
<https://vime.inmet.gov.br/CO>



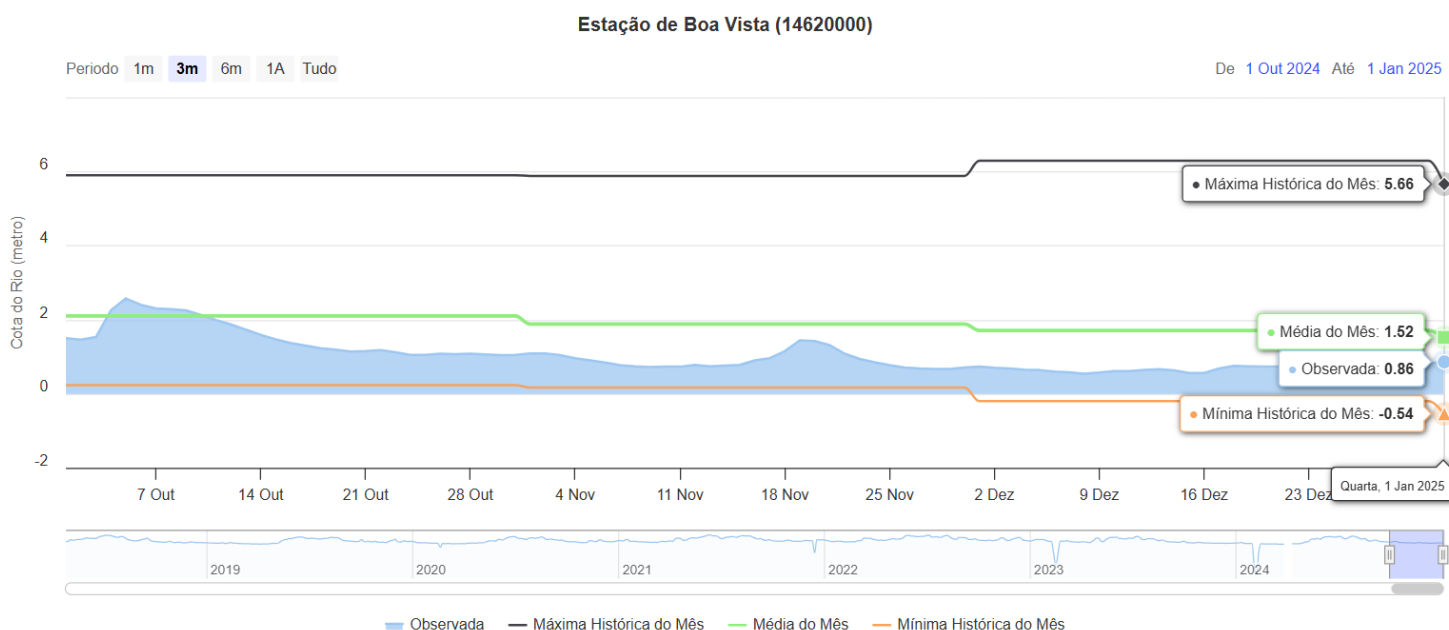
## Monitoramento de Níveis Fluviométricos

Segundo dados obtidos da RHN (Rede Hidrometeorológica Nacional), hoje, os níveis dos principais rios do Estado estão descritos no relatório das Estações Telemétricas abaixo:

Nível e vazão dos principais rios de Roraima								
Nome da Estação	Município – UF	Nível atual (cm)	Vazão atual (m³/s)	Nível ontem (cm)	Vazão ontem (m³/s)	Desceu (cm)	Subiu (cm)	Cota de Inundação (cm)
FAZENDA BANDEIRA BRANCA (Rio Cotingo/14540000) 4°37'50.2"N / 60°28'14.2"W / 631m	UIRAMUTÁ – RR	158	38	151	34	-	+7	392
RIO MAÚ (Rio Maú ou Ireng/14526400) 4°34'34.0"N / 60°08'22.9"W / 503m	UIRAMUTÁ – RR	-	-	-	-	-	-	-
VILA SURUMU (Rio Surumu/14530000) 4°11'46.0"N / 60°47'38.0"W / 119m	PACARAIMA – RR	289	11	277	7	-	+12	490
MARACÁ (Rio Uraricoera/14489000) 3°21'10.1"N / 61°25'19.9"W / 90m	ALTO ALEGRE – RR	431	519	438	546	-7	-	797
FAZENDA PASSARÃO (Rio Uraricoera/14515000) 3°12'28.1"N / 60°34'16.0"W / 81m	BOA VISTA – RR	610	597	611	602	-1	-	1055
FAZENDA CAJUPIRANGA (Rio Uraricoera/14495000) 3°26'17.2"N / 61°02'12.1"W / 79m	ALTO ALEGRE – RR	516	512	523	545	-7	-	-
FÉ E ESPERANÇA (Rio Mucajaí/14680001) 2°52'14.9"N / 61°26'26.2"W / 78m	MUCAJAÍ – RR	195	96	193	93	-	+2	-
MUCAJAÍ (Rio Mucajaí/14690000) 2°28'17.0"N / 60°55'04.1"W / 75m	MUCAJAÍ – RR	877	132	880	137	-3	-	1411
FAZENDA PARAÍSO (Rio Branco/14558000) 3°19'04.1"N / 60°20'40.9"W / 73m	BONFIM – RR	490	135	499	156	-9	-	1091
PONTE DO TACUTU (Rio Tacutu/14527000) 3°34'03.0"N / 59°53'17.9"W / 72m	NORMÂNDIA – RR	447	70	457	81	-10	-	1121
FAZENDA RECREIO (Rio Cauamé/14235200) 2°51'51.1"N / 60°45'06.1"W / 69m	BOA VISTA – RR	-	-	-	-	-	-	-
BOA VISTA (Rio Branco/14620000) 2°49'36.1"N / 60°39'22.0"W / 60m	BOA VISTA – RR	86	695	82	678	-	+4	850
CARACARÁI (Rio Branco/14710000) 1°49'17.0"N / 61°07'25.0"W / 47m	CARACARÁI – RR	133	917	134	924	-1	-	900
SANTA MARIA DO BOIAÇU (Rio Branco/14790000) 0°30'19.1"S / 61°47'11.0"W / 33m	RORAINÓPOLIS – RR	373	-	371	-	-	+2	-

Fonte: <https://www.snirh.gov.br/hidrotelemetria/acompanhamentoPcd.aspx>

Localização das Estações Telemétricas: <https://earth.google.com/earth/d/1aq64xXewNM0A6BUaYbz7rEuJHq4jl180?usp=sharing>



Fonte: <https://hidro.sipam.gov.br/rios>



**femarh**  
Fundação Estadual do Meio Ambiente  
e Recursos Hídricos

REPÚBLICA FEDERATIVA DO BRASIL  
GOVERNO DO ESTADO DE RORAIMA  
FUNDAÇÃO ESTADUAL DO MEIO AMBIENTE E RECURSOS HÍDRICOS - FEMARH

## Variação SEMANAL dos níveis dos principais rios de Roraima

Nome da Estação	Município - UF	20/12/24 (cm)	27/12/24 (cm)	DESCEU (cm)	SUBIU (cm)
<b>FAZENDA BANDEIRA BRANCA (Rio Cotingo/14540000)</b> 4°37'50.2"N / 60°28'14.2"W / 631m	UIRAMUTÃ – RR	202	146	-56	-
<b>RIO MAÚ (Rio Maú ou Ireg/14526400)</b> 4°34'34.0"N / 60°08'22.9"W / 503m	UIRAMUTÃ – RR	-	-	-	-
<b>VILA SURUMU (Rio Surumu/14530000)</b> 4°11'46.0"N / 60°47'38.0"W / 119m	PACARAIMA – RR	279	276	-3	-
<b>MARACÁ (Rio Uraricoera/14489000)</b> 3°21'10.1"N / 61°25'19.9"W / 90m	ALTO ALEGRE – RR	-	410	-	-
<b>FAZENDA PASSARÃO (Rio Uraricoera/14515000)</b> 3°12'28.1"N / 60°34'16.0"W / 81m	BOA VISTA – RR	599	590	-9	-
<b>FAZENDA CAJUPIRANGA (Rio Uraricoera/14495000)</b> 3°26'17.2"N / 61°02'12.1"W / 79m	ALTO ALEGRE – RR	508	500	-8	-
<b>FÉ E ESPERANÇA (Rio Mucajaí/14680001)</b> 2°52'14.9"N / 61°26'26.2"W / 78m	MUCAJÁI – RR	-	-	-	-
<b>MUCAJÁI (Rio Mucajaí/14690000)</b> 2°28'17.0"N / 60°55'04.1"W / 75m	MUCAJÁI – RR	907	886	-21	-
<b>FAZENDA PARAÍSO (Rio Branco/14558000)</b> 3°19'04.1"N / 60°20'40.9"W / 73m	BONFIM – RR	486	521	-	+35
<b>PONTE DO TACUTU (Rio Tacutu/14527000)</b> 3°34'03.0"N / 59°53'17.9"W / 72m	NORMÂNDIA – RR	448	529	-	+81
<b>FAZENDA RECREIO (Rio Cauamé/14235200)</b> 2°51'51.1"N / 60°45'06.1"W / 69m	BOA VISTA – RR	-	-	-	-
<b>BOA VISTA (Rio Branco/14620000)</b> 2°49'36.1"N / 60°39'22.0"W / 60m	BOA VISTA – RR	73	79	-	+6
<b>CARACARAÍ (Rio Branco/14710000)</b> 1°49'17.0"N / 61°07'25.0"W / 47m	CARACARAÍ – RR	133	137	-	+4
<b>SANTA MARIA DO BOIAÇU (Rio Branco/14790000)</b> 0°30'19.1"S / 61°47'11.0"W / 33m	RORAINÓPOLIS – RR	356	368	-	+12

## Variação MENSAL dos níveis dos principais rios de Roraima

Nome da Estação	Município - UF	01/12/24 (cm)	31/12/24 (cm)	DESCEU (cm)	SUBIU (cm)
<b>FAZENDA BANDEIRA BRANCA (Rio Cotingo/14540000)</b> 4°37'50.2"N / 60°28'14.2"W / 631m	UIRAMUTÃ – RR	138	151	-	+13
<b>RIO MAÚ (Rio Maú ou Ireg/14526400)</b> 4°34'34.0"N / 60°08'22.9"W / 503m	UIRAMUTÃ – RR	-	-	-	-
<b>VILA SURUMU (Rio Surumu/14530000)</b> 4°11'46.0"N / 60°47'38.0"W / 119m	PACARAIMA – RR	287	277	-10	-
<b>MARACÁ (Rio Uraricoera/14489000)</b> 3°21'10.1"N / 61°25'19.9"W / 90m	ALTO ALEGRE – RR	421	438	-	+17
<b>FAZENDA PASSARÃO (Rio Uraricoera/14515000)</b> 3°12'28.1"N / 60°34'16.0"W / 81m	BOA VISTA – RR	596	611	-	+15
<b>FAZENDA CAJUPIRANGA (Rio Uraricoera/14495000)</b> 3°26'17.2"N / 61°02'12.1"W / 79m	ALTO ALEGRE – RR	501	523	-	+22
<b>FÉ E ESPERANÇA (Rio Mucajaí/14680001)</b> 2°52'14.9"N / 61°26'26.2"W / 78m	MUCAJÁI – RR	210	193	-17	-
<b>MUCAJÁI (Rio Mucajaí/14690000)</b> 2°28'17.0"N / 60°55'04.1"W / 75m	MUCAJÁI – RR	913	880	-33	-
<b>FAZENDA PARAÍSO (Rio Branco/14558000)</b> 3°19'04.1"N / 60°20'40.9"W / 73m	BONFIM – RR	484	499	-	+15
<b>PONTE DO TACUTU (Rio Tacutu/14527000)</b> 3°34'03.0"N / 59°53'17.9"W / 72m	NORMÂNDIA – RR	433	457	-	+24
<b>FAZENDA RECREIO (Rio Cauamé/14235200)</b> 2°51'51.1"N / 60°45'06.1"W / 69m	BOA VISTA – RR	-	-	-	-
<b>BOA VISTA (Rio Branco/14620000)</b> 2°49'36.1"N / 60°39'22.0"W / 60m	BOA VISTA – RR	73	82	-	+9
<b>CARACARAÍ (Rio Branco/14710000)</b> 1°49'17.0"N / 61°07'25.0"W / 47m	CARACARAÍ – RR	133	134	-	+1
<b>SANTA MARIA DO BOIAÇU (Rio Branco/14790000)</b> 0°30'19.1"S / 61°47'11.0"W / 33m	RORAINÓPOLIS – RR	399	371	-28	-

Boletim elaborado com dados fornecidos pela ANA, CAER, CEMADEN, CENSIPAM, CPRM, FUNCEME, FEMARH, INMET, INPA, INPE. O uso das informações contidas neste boletim é de completa responsabilidade do usuário

FUNDAÇÃO ESTADUAL DO MEIO AMBIENTE E RECURSOS HÍDRICOS - FEMARH  
Av. Ville Roy, 4935 - São Pedro.  
Boa Vista - RR,69.306-665



**FOCOS DE FOGO:** Em dezembro de 2024, foram registrados pelo satélite de referência, 279 focos de fogo no Estado de Roraima, totalizando 5358 focos no ano. A média de dezembro da Amazônia Legal é de 6872 focos; e a média anual é 146173. Em Roraima, a média de dezembro é de 180 focos; e a média anual é de 2055. Já em dezembro de 2023 registrou-se 237 focos de um total anual de 2659 (<https://queimadas.dgi.inpe.br/queimadas/portal>). A relação foco x queimada não é direta nas imagens de satélite. Um foco indica a existência de fogo em um elemento de resolução da imagem (pixel). Neste pixel pode haver uma ou várias frentes de fogo ativo distintas que a indicação será de um único foco ou ponto.

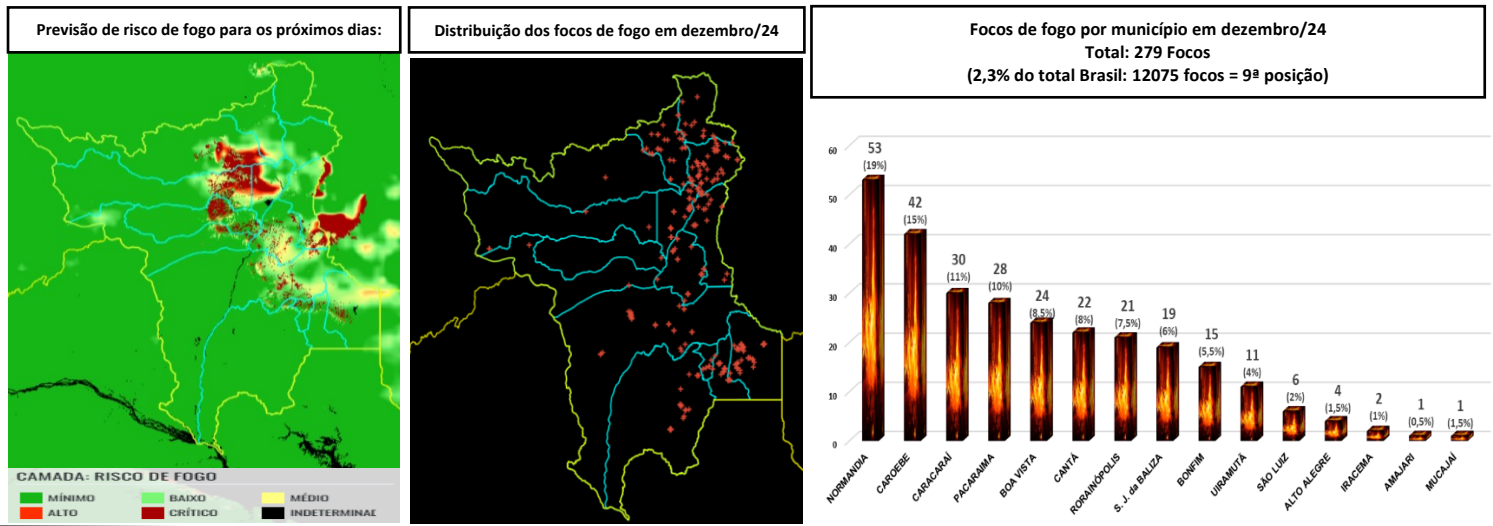
Ano/Mês	JAN	FEV	MAR	ABR	MAI	JUN	JUL	AGO	SET	OUT	NOV	DEZ	TOTAL
<b>MÉDIA Amazônia Legal</b>	1809	1006	1315	1083	2161	5161	9907	34518	44886	23004	14733	6872	<b>146173</b>
<b>Focos em 2024</b>	604	<b>2057</b>	<b>1429</b>	519	14	4	3	41	80	122	206	279	<b>5358</b>
(%)	-66,6%	<b>+104,5%</b>	<b>+8,7%</b>	-52,1%	-99,4%	-99,9%	-100%	-99,9%	-99,8%	-99,5%	-98,6%	-95,9%	-96,3%

<b>MÉDIA Roraima</b>	365	376	599	213	27	7	6	19	53	118	166	180	<b>2055</b>
<b>Focos em 2024</b>	<b>604</b>	<b>2057</b>	<b>1429</b>	<b>519</b>	14	4	3	<b>41</b>	<b>80</b>	<b>122</b>	<b>206</b>	<b>279</b>	<b>5358</b>
(%)	<b>+65,5%</b>	<b>+447,1%</b>	<b>138,6%</b>	<b>+143,7%</b>	-48,1%	-42,9%	-50%	<b>+115,8%</b>	<b>+50,9%</b>	<b>+3,4%</b>	<b>+24,1%</b>	<b>+55%</b>	<b>+160,7%</b>

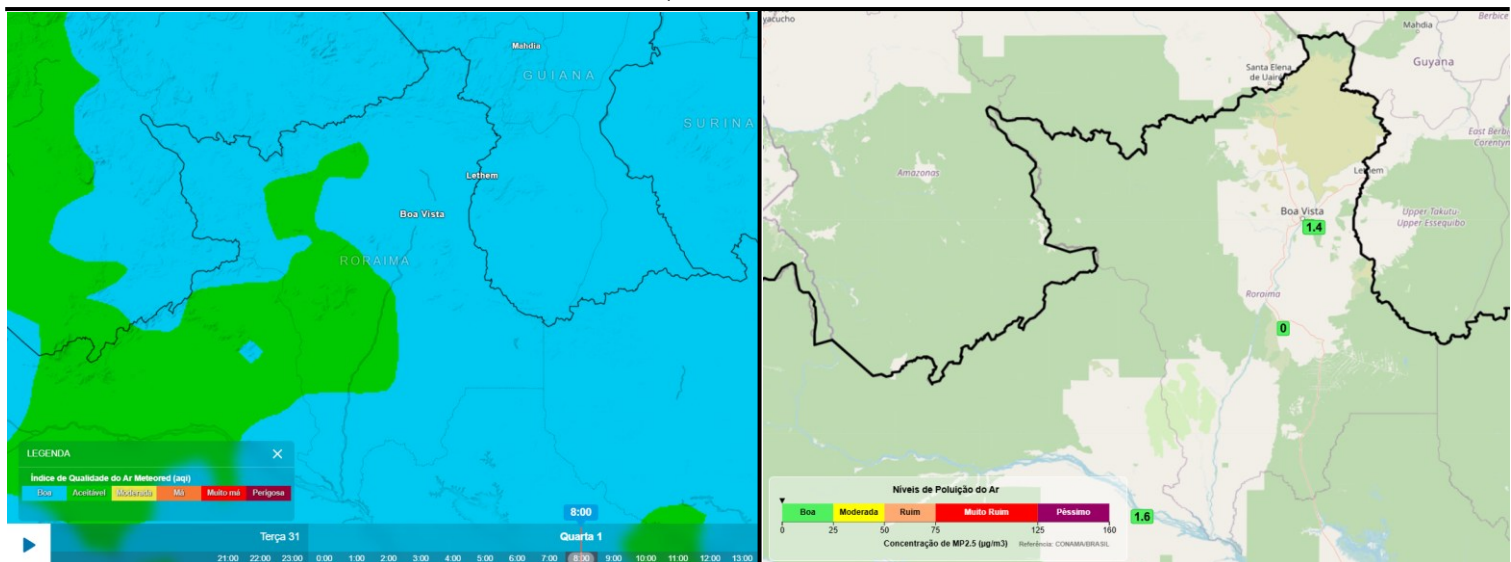
<b>Focos em 2023</b>	324	168	505	212	49	3	12	78	194	409	468	237	<b>2659</b>
<b>Focos em 2024</b>	604	2057	1429	519	14	4	3	41	80	122	206	279	<b>5358</b>
(%)	<b>+86,4%</b>	<b>+1124,1%</b>	<b>+183%</b>	<b>+144,8%</b>	-71,4%	+33,3%	-75%	-47,4%	-58,8%	-70,2%	-56%	+17,7%	<b>+101,5%</b>

<b>Máximo em Roraima</b>	1958 (2016)	2057 (2024)	2433 (2019)	1134 (2019)	277 (2009)	29 (2012)	21 (2009)	78 (2023)	194 (2023)	409 (2023)	468 (2023)	410 (2006)	4784 (2019)
<b>Mínimo em Roraima</b>	15 (1999)	20 (1999)	98 (1999)	16 (1999)	2 (2007)	1 (2001,2010)	1 (1998,2016)	1 (1999)	1 (2001)	1 (1998)	1 (1998)	16 (1998)	2 (1998)

Fonte: Inpe



## ÍNDICE DE QUALIDADE DO AR



Fonte: <https://www.tempo.pt/mapas-do-tempo/>

Fonte: <https://appselva.com.br/>



Acompanhe o Boletim Diário no site: <https://femarth.rr.gov.br/boletins-drhi/#10-10-top>  
Ou receba o Boletim pelo grupo: <https://chat.whatsapp.com/C4ndC9kKLuJmX9WDLN1u>

**Acumulado mensal de precipitação, em milímetros, de janeiro a outubro de 2024 das Estações Telemétricas da ANA/CPRM/FEMARH**



Estação/Precipitação (mm)	JAN	FEV	MAR	ABR	MAI	JUN	JUL	AGO	SET	OUT	NOV	DEZ	Total
<b>01</b> FAZENDA BANDEIRA BRANCA (Rio Cotingo) 4°37'50.2"N / 60°28'14.2"W / 631m (Uiramutã)	15	5	37	105	223	233	255	262	58	40	28	12	1273
<b>02</b> RIO MAÚ (Rio Maú ou Irenê) 4°34'34.0"N / 60°08'22.9"W / 503m (Uiramutã)	0	5	22	137	383	372	210	221	8	14	61	51	1484
<b>03</b> VILA SURUMU (Rio Surumu) 4°11'46.0"N / 60°47'38.0"W / 119m (Pacaraima)	2	2	17	88	353	493	323	173	28	134	64	8	1685
<b>04</b> MARACÁ (Rio Uraicoera) 3°21'10.1"N / 61°25'19.9"W / 90m (Alto Alegre)	0	28	0	216	399	598	470	208	34	71	47	8	2089
<b>05</b> FAZENDA PASSARÃO (Rio Uraicoera) 3°12'28.1"N / 60°34'16.0"W / 81m (Boa Vista)	2	24	28	101	355	392	Erro	90	8	42	36	3	1081
<b>06</b> FAZENDA CAJUPIRANGA (Rio Uraicoera) 3°26'17.2"N / 61°02'12.1"W / 79m (Alto Alegre)	1	0	10	157	438	543	Erro	266	46	67	91	6	1625
<b>07</b> FÉ E ESPERANÇA (Rio Mucajai) 2°52'14.9"N / 61°26'26.2"W / 78m (Mucajai)	7	13	14	422	691	565	309	150	69	59	123	10	2432
<b>08</b> MUCAJAI (Rio Mucajai) 2°28'17.0"N / 60°55'04.1"W / 75m (Mucajai)	43	19	17	191	410	350	311	111	27	11	167	8	1665
<b>09</b> FAZENDA PARAÍSO (Rio Branco) 3°19'04.1"N / 60°20'40.9"W / 73m (Bonfim)	0	1	1	34	35	55	9	48	22	42	11	7	265
<b>10</b> PONTE DO TACUTU (Rio Tacutu) 3°34'03.0"N / 59°53'17.9"W / 72m (Normandia)	1	1	1	82	210	230	217	52	14	22	10	36	876
<b>11</b> FAZENDA RECREIO (Rio Cauamê) 2°51'51.1"N / 60°45'06.1"W / 69m (Boa Vista)	0	14	11	67	414	451	301	174	115	5	47	3	1602
<b>12</b> BOA VISTA (Rio Branco) 2°49'36.1"N / 60°39'22.0"W / 60m (Boa Vista)	1	5	15	146	497	498	362	144	60	22	163	23	1936
<b>13</b> CARACARÁ (Rio Branco) 1°49'17.0"N / 61°07'25.0"W / 47m (Caracará)	14	14	14	144	546	317	193	208	30	9	277	18	1784
<b>14</b> SANTA MARIA DO BOIAÇU (Rio Branco) 0°30'19.1"S / 61°47'11.0"W / 33m (Rorainópolis)	91	185	220	Erro	Erro	71	142	79	105	102	148	183	1326
<b>Total do mês (mm)</b>	177	316	407	1890	4954	5168	3102	2196	624	640	1273	376	21123

Fonte: <https://www.snirh.gov.br/hidrotelemetria/acompanhamentoPcd.aspx>

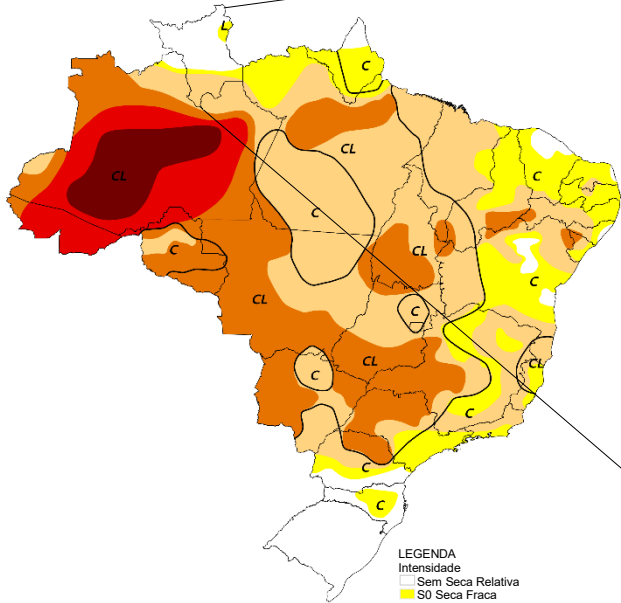
Localização das Estações Telemétricas: <https://earth.google.com/earth?id/1aq64xXewNMOA6BUaYbz7rEuJHq4j180?usp=sharing>



**femarh**  
Fundação Estadual do Meio Ambiente  
e Recursos Hídricos

REPÚBLICA FEDERATIVA DO BRASIL  
GOVERNO DO ESTADO DE RORAIMA  
FUNDAÇÃO ESTADUAL DO MEIO AMBIENTE E RECURSOS HÍDRICOS - FEMARH

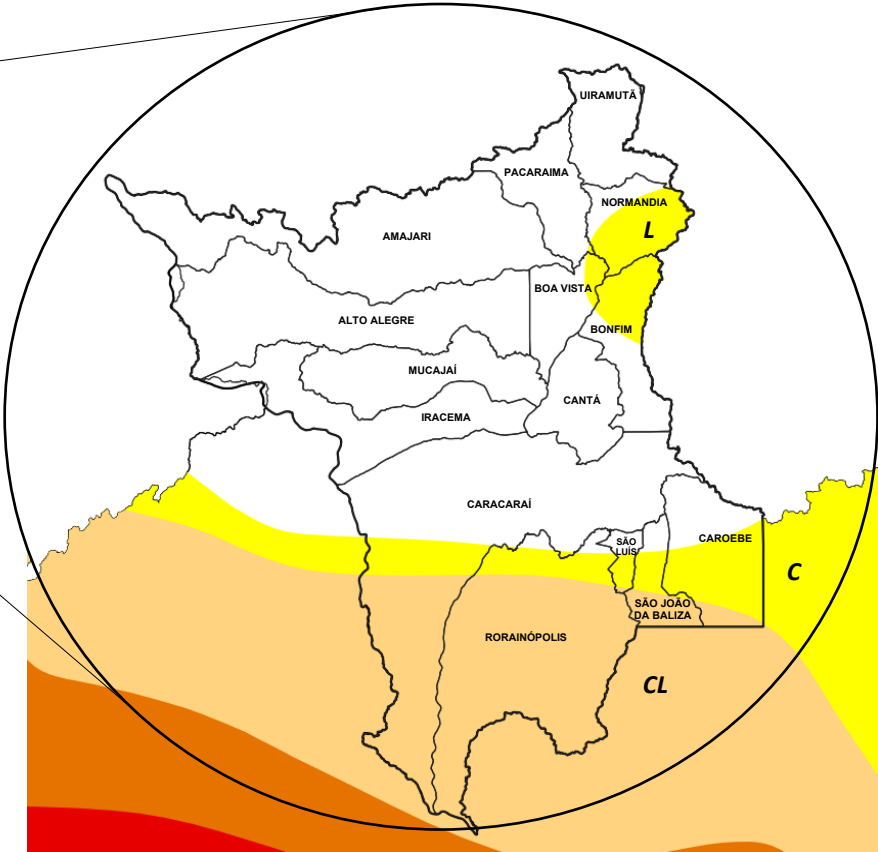
## Monitor de Secas Outubro/2024



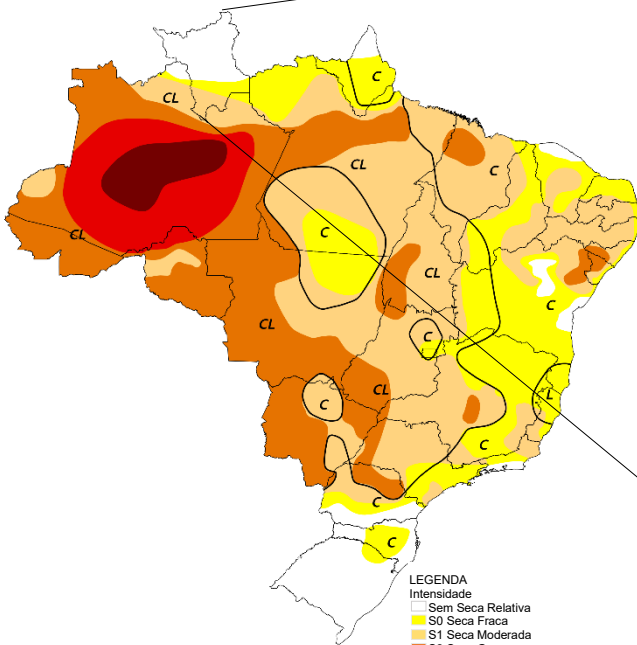
Elaborado em: 18/11/2024



**LEGENDA**  
Intensidade  
Sem Seca Relativa  
S0 Seca Fraca  
S1 Seca Moderada  
S2 Seca Grave  
S3 Seca Extrema  
S4 Seca Excepcional  
Tipos de Impacto:  
C = Curto prazo (e.g. agricultura, pastagem)  
L = Longo prazo (e.g. hidrologia, ecologia)  
∨ Delimitação de Impactos Dominantes



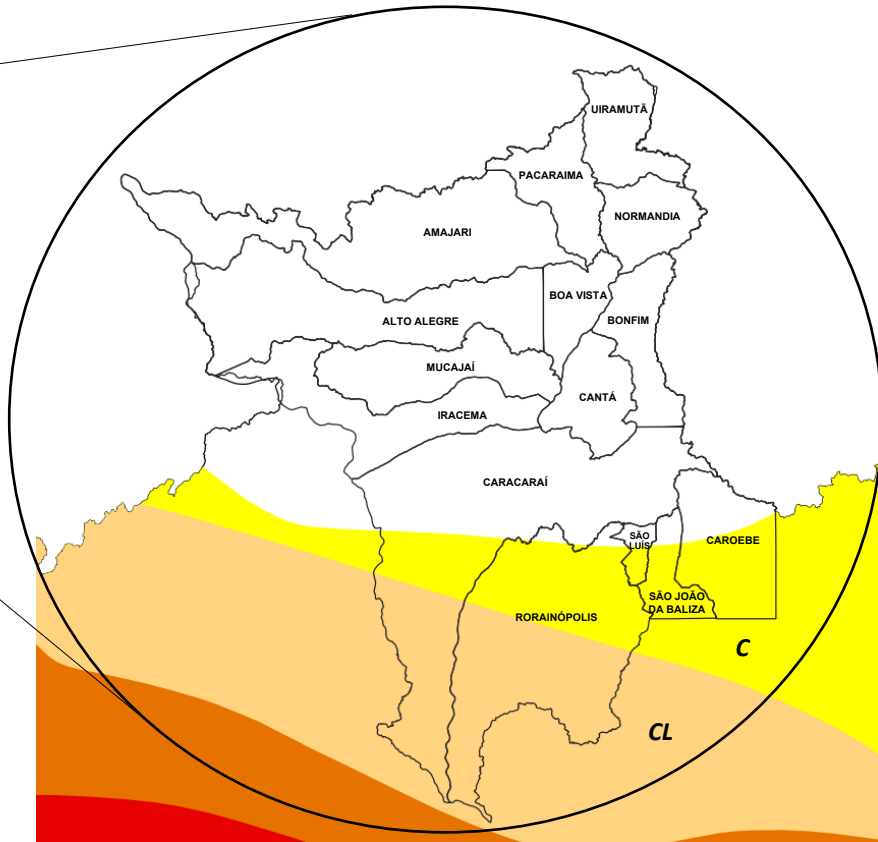
## Monitor de Secas Novembro/2024



Elaborado em: 16/12/2024



**LEGENDA**  
Intensidade  
Sem Seca Relativa  
S0 Seca Fraca  
S1 Seca Moderada  
S2 Seca Grave  
S3 Seca Extrema  
S4 Seca Excepcional  
Tipos de Impacto:  
C = Curto prazo (e.g. agricultura, pastagem)  
L = Longo prazo (e.g. hidrologia, ecologia)  
∨ Delimitação de Impactos Dominantes



O **MONITOR DE SECAS** é um processo de acompanhamento regular e periódico da situação da seca, cujos resultados consolidados são divulgados por meio do Mapa do Monitor de Secas. Mensalmente informações sobre a situação de secas são disponibilizadas até o mês anterior, com indicadores que refletem o curto prazo (últimos 3, 4 e 6 meses) e o longo prazo (últimos 12, 18 e 24 meses), indicando a evolução da seca na região. (<https://monitordesecas.ana.gov.br/mapa>). Em Roraima, devido à melhora nos indicadores, houve o desaparecimento da seca fraca (S0) no nordeste do estado. Os impactos são de curto e longo prazo (CL).



**femarth**  
Fundação Estadual do Meio Ambiente  
e Recursos Hídricos

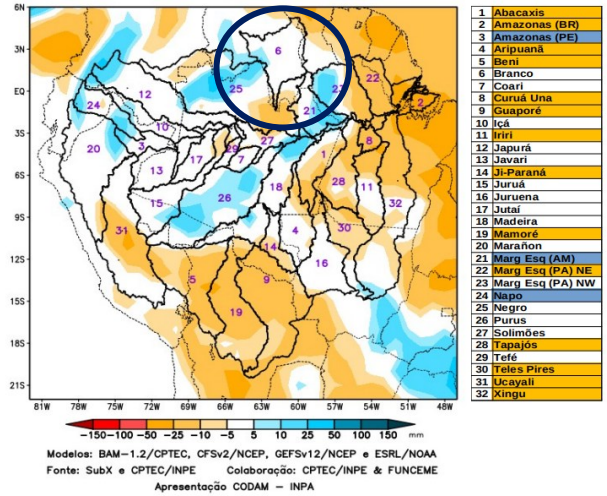
REPÚBLICA FEDERATIVA DO BRASIL  
GOVERNO DO ESTADO DE RORAIMA  
FUNDAÇÃO ESTADUAL DO MEIO AMBIENTE E RECURSOS HÍDRICOS - FEMARH

## Previsão multimodelo subsazonal CPTC/INPE-FUNCEME

A previsão multimodelo subsazonal calibrada CPTC/INPE-FUNCEME é gerada através de cooperação científica entre o CPTC/INPE e a FUNCEME, sendo proveniente do conjunto de 4 modelos globais (um modelo brasileiro, o BAM-1.2/CPTC, e três modelos dos EUA, CFSv2/NCEP, GFSv12/NCEP e ESRL/NOAA, estes três últimos do projeto SubX). As anomalias de precipitação previstas são determinadas em relação ao período climatológico de 1999 a 2016. A seguir é apresentada a saída para o intervalo de previsão de 7 dias detalhando o comportamento previsto sobre as bacias de interesse.

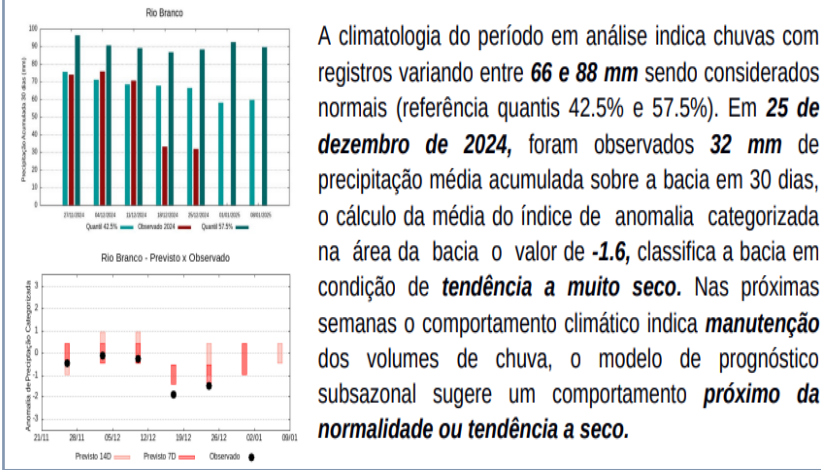
Fonte: <https://repositorio.inpa.gov.br/handle/1/40269>

PREVISÃO SUBSAZONAL – MULTIMODELO CALIBRADO  
Anomalia (mm) de Precipitação Acumulada  
(07 Dias) Período: 25/12/2024 – 31/12/2024

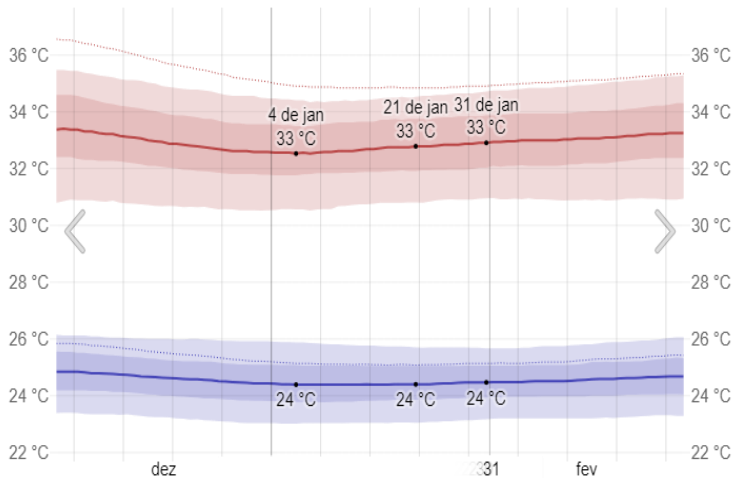


A Figura acima, apresenta o **prognóstico** para o intervalo de 7 dias **entre 25/12/2024 e 31/12/2024**, previsão de deficit de precipitação (laranja) no extremo leste e sul da região, sobre o curso principal do Rio Amazonas em território brasileiro e bacias dos rios Abacaxis, Aripuanã, Beni, Curuá Una, Guaporé, Iriri, Ji-paraná, Mamoré, bacias da margem esquerda do Rio Amazonas no nordeste do Estado do Pará, Tapajós, Teles Pires, Ucayali e Xingu. Previsão de anomalias positivas de precipitação (azul) em áreas isoladas sobre o curso principal do Rio Amazonas em território peruano, bacias da margem esquerda do Rio Amazonas no nordeste do Estado do Amazonas e a bacia do Rio Napo. Chuvas próximas a climatologia (branco) nas demais áreas da região monitorada.

### Bacia do Rio Branco



### Temperaturas máximas e mínimas médias no mês de janeiro em Boa Vista



Neste mês, as temperaturas máximas diárias ficam por volta de 33°C, raramente caindo abaixo de 31°C ou ultrapassando 35°C. As temperaturas mínimas diárias ficam por volta de 24°C, raramente caindo abaixo de 23°C ou ultrapassando 26°C. Fonte: [WeatherSpark.com](https://www.weather.com)

### Probabilidade de precipitação no mês de janeiro em Boa Vista



Em Boa Vista, a probabilidade de um dia com precipitação ao longo deste mês decresce, começando com 16% e terminando com 12% ao longo do período. Fonte: [WeatherSpark.com](https://www.weather.com)

Boletim elaborado com dados fornecidos pela ANA, CAER, CEMADEN, CENSIPAM, CPRM, FUNCEME, FEMARH, INMET, INPA, INPE. O uso das informações contidas neste boletim é de completa responsabilidade do usuário

FUNDAÇÃO ESTADUAL DO MEIO AMBIENTE E RECURSOS HÍDRICOS - FEMARH  
Av. Ville Roy, 4935 - São Pedro.  
Boa Vista - RR, 69.306-665