

BOLETIM DE FOCOS DE CALOR 2024

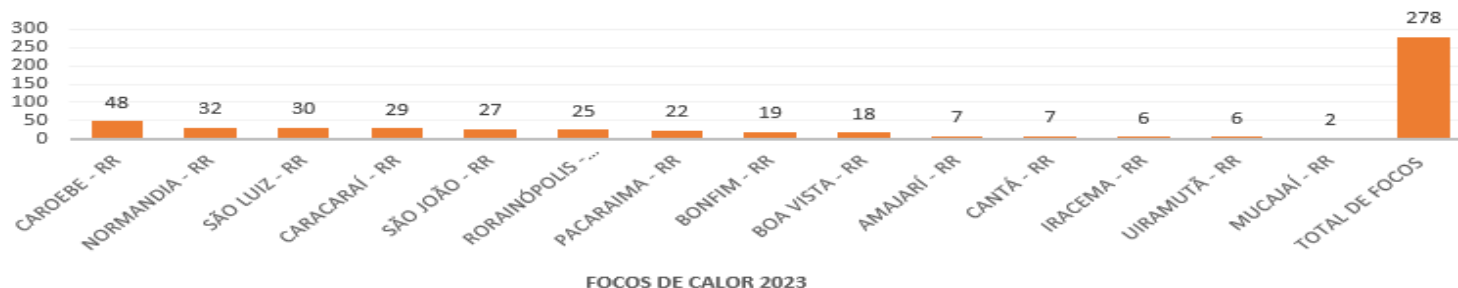
DATA: 29.01.2024

MONITORAMENTO DOS FOCOS DE CALOR NO ESTADO DE RORAIMA.

A análise dos dados disponibilizados pelo INPE (Instituto Nacional de Pesquisas Espaciais), é de suma importância para construção de uma análise específica do comportamento dos focos de calor no nosso Estado, assim foram obtidos gráficos comparativos 2023-2024.

A (figura 01) mostra detalhadamente a quantidade de focos por municípios no Estado de Roraima, dos focos para a data 01.01.2023 a 29.01.2023 foram identificados um total de 278 focos de calor, sendo o município de **CAROEBE - RR** com mais detecções (48), como mostra o gráfico a seguir:

FOCOS DE CALOR JANEIRO 2023



(Figura 01)

A (figura 02) mostra detalhadamente a quantidade de focos por municípios no Estado de Roraima, dos focos para a data 01.01.2024 a 29.01.2024 foram identificados um total de 597 focos de calor, sendo o município de **CARACARAÍ - RR** com mais detecções (102), como mostra o gráfico a seguir:

FOCOS DE CALOR JANEIRO 2024



(figura 02)

A (figura 03) mostra a comparação do total de focos ativos detectados dia a dia pelo satélite de referência para o mês de JANEIRO de 2023-2024.

Dia	1	2	3	4	5	6	7	8	9	10	11	12	13	14	15	16	17	18	19	20	21	22	23	24	25	26	27	28	29	30	31	TOTAL
Jan/2023	0	1	6	0	0	0	0	0	0	0	5	0	1	0	8	4	3	6	0	6	0	1	5	13	29	0	189	1	39	7	324	
Jan/2024	20	0	87	21	32	9	21	81	0	21	2	4	20	0	27	1	3	5	5	9	0	66	1	19	21	10	110	2	-	-	-	597

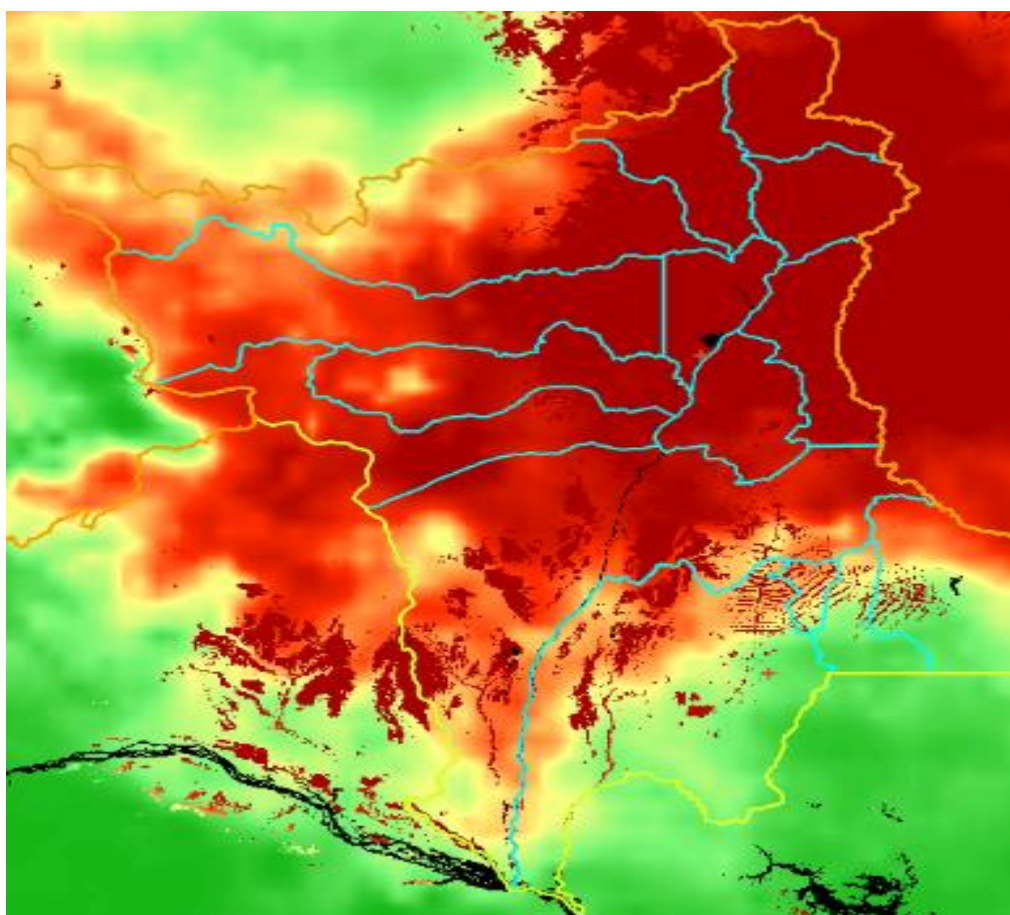
(figura 03)

MONITORAMENTO DE RISCO DE FOGO NO ESTADO

Os riscos são tipificados como na escala abaixo:



A previsão de risco de fogo para os próximos cinco dias é de **ALTO** para **CRÍTICO** no Estado de Roraima. Conforme figura a seguir:



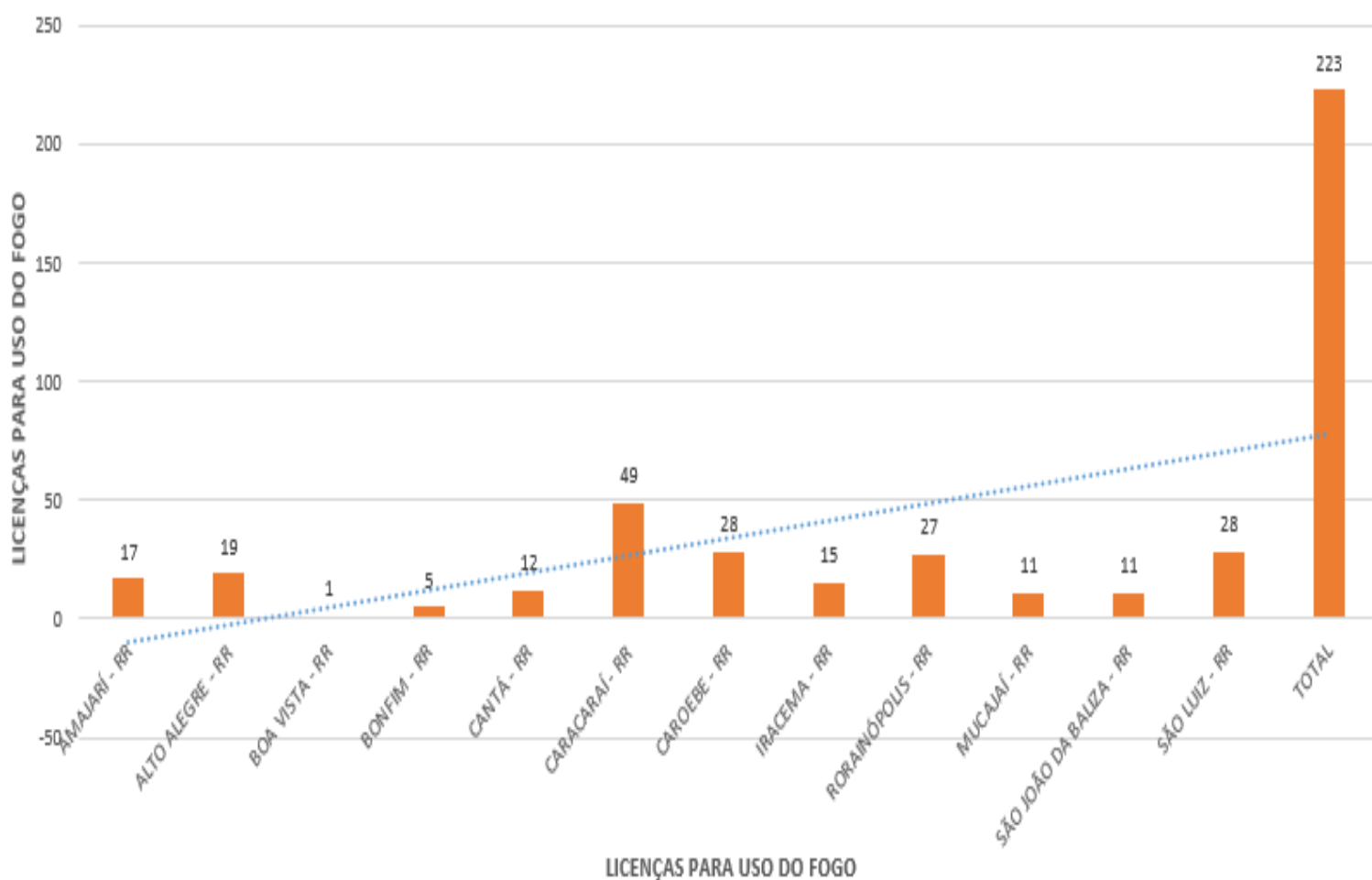
(figura 04)

Fonte: <https://queimadas.dgi.inpe.br/queimadas/portal-static/situacao-atual/>

NÚMERO DE LICENÇAS PARA USO DO FOGO EMITIDAS POR MUNICÍPIOS DO ESTADO DE RORAIMA.

O (gráfico 05) mostra detalhadamente os números de licenças emitidas por cada município do estado de Roraima de janeiro a dezembro de 2023, sendo **Caracaráí** o município com mais licenças emitidas (49) de um total de 223 no período de 2023.

AUTORIZAÇÕES PARA USO DO FOGO EMITIDAS 2023

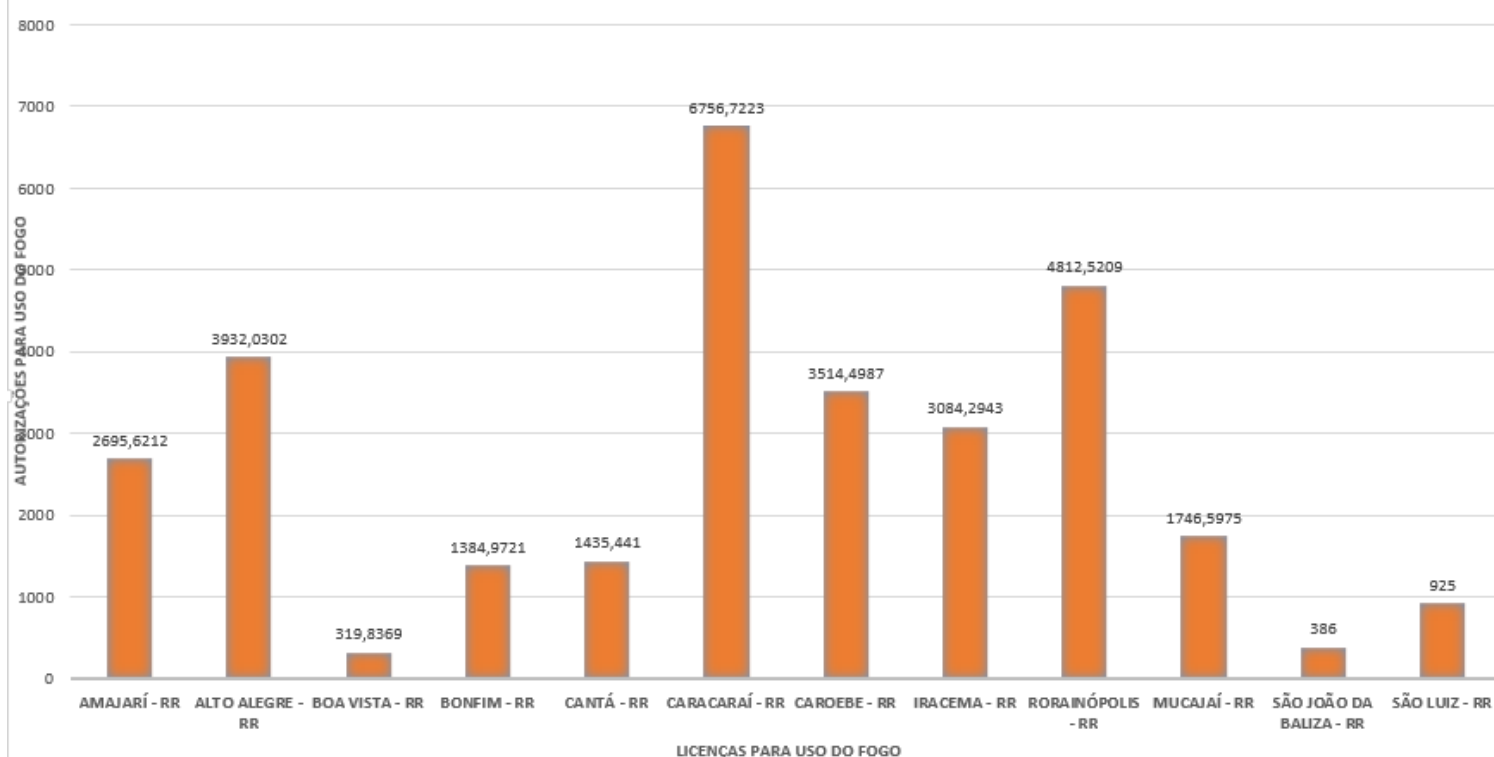


(Gráfico 05)

ÁREA TOTAL LICENCIADA PARA USO DO FOGO DADA POR HECTARES NOS MUNICÍPIOS DO ESTADO DE RORAIMA.

O (gráfico 06) mostra detalhadamente as área licenciadas para uso do fogo dada por hectares nos município do estado de Roraima, de janeiro a dezembro de 2023, sendo **Caracarái** o município com mais hectares utilizados (6756,72231ha), de 30.994, período de 2023, veja a seguir:

ÁREA LICENCIADA POR HECTARES 2023



(Gráfico 06)