

BOLETIM DE RISCO DE FOGO

DATA: 10.04.2023

O presente documento tem por objetivo comunicar os focos de calor e os riscos de fogos no Estado de Roraima.

MONITORAMENTO DOS FOCOS DE CALOR NO ESTADO DE RORAIMA.

A análise dos dados disponibilizados pelo INPE (Instituto Nacional de Pesquisas Espaciais), é de suma importância para construção de uma análise específica do comportamento dos focos de calor no nosso Estado, assim foram obtidos gráficos comparativos 2022-2023.

A (figura 01) mostra detalhadamente a quantidade de focos por municípios no Estado de Roraima, dos focos para a data 01.04.2022 a 10.04.2022 foram identificados um total de 0 focos de calor como mostra o gráfico a seguir:

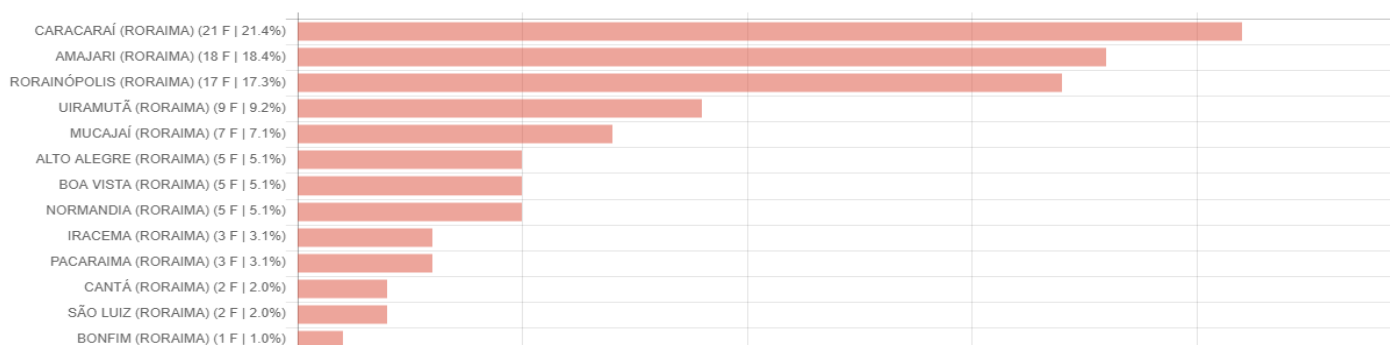
FOCOS POR MUNICÍPIO (0 FOCOS, DE 2022/04/01 A 2022/04/10)



(Figura 01)

A (figura 02) mostra detalhadamente a quantidade de focos por municípios no Estado de Roraima, dos focos para a data 01.04.2023 a 10.04.2023 foram identificados um total de 98 focos de calor como mostra o gráfico a seguir:

FOCOS POR MUNICÍPIO (98 FOCOS, DE 2023/04/01 A 2023/04/10)



(figura 02)

A (figura 03) mostra a comparação do total de focos ativos detectados dia a dia pelo satélite de referência para o mês de abril de 2022-2023.

Dia	1	2	3	4	5	6	7	8	9	10	11	12	13	14	15	16	17	18	19	20	21	22	23	24	25	26	27	28	29	30	TOTAL
Abri/2022	0	0	0	0	0	0	0	0	0	0	0	0	0	0	0	0	0	3	0	3	0	1	0	0	0	0	0	0	0	0	7
Abri/2023	9	0	38	1	31	0	10	9	0	-	-	-	-	-	-	-	-	-	-	-	-	-	-	-	-	-	-	-	-	-	98

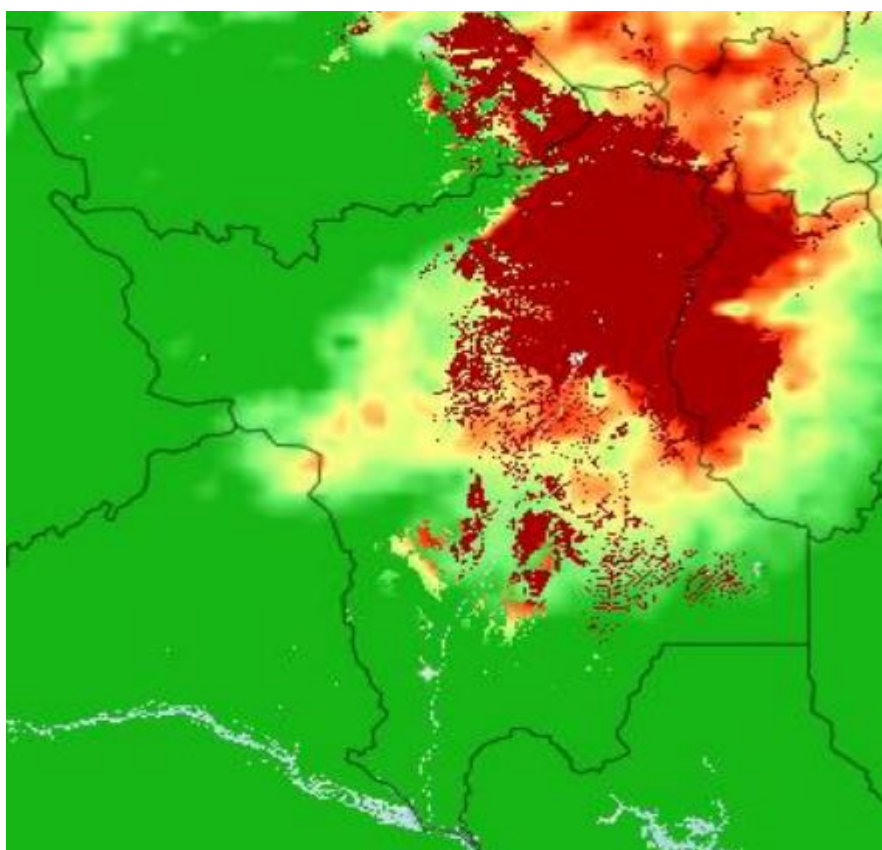
(figura 03)

RISCO DE FOGO

Os riscos são tipificados como na escala abaixo:



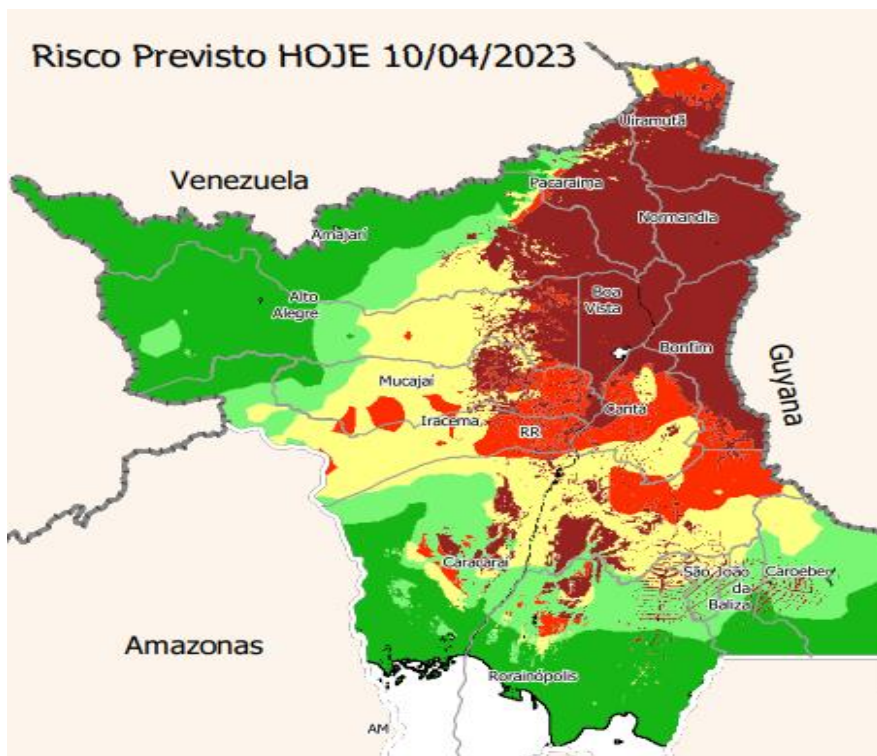
De acordo com o INPE, no estado de Roraima há risco de fogo de **ALTO** para **CRÍTICO** em todos os quinze municípios do Estado de Roraima, especialmente nas áreas indígenas: Pacaraima, Normandia, Uiramutã e uma parte do município do Bonfim. Como mostra a figura a seguir (figura 04):



(Figura 04)

Fonte: <https://queimadas.dgi.inpe.br/queimadas/portal-static/situacao-atual/>

**RISCOS DE FOGO PREVISTO PARA HOJE
10.04.2023**



(Figura 05)



Área autorizada para uso do fogo por municípios no Estado de Roraima.

A tabela 06) mostra detalhadamente os números de licenças emitidas e a área licenciada dada por hectares em cada município do estado de Roraima, no período de 2023.

PERÍODO	MUNICÍPIO	Nº DE LICENÇAS EMITIDAS	ÁREA LICENCIADAS PARA USO DO FOGO/HECTARES
2023	AMAJARÍ - RR	6	493,51ha
			TOTAL = 493,51ha
2023	ALTO ALEGRE - RR	12	2414,37ha
			TOTAL = 2.414,37ha
2023	BOA VISTA - RR	3	857,87ha
			TOTAL = 857,87ha
2023	BONFIM - RR	3	553,05ha
			TOTAL = 553,05ha
2023	CANTÁ - RR	10	1.079,07ha
			TOTAL = 1.079,07ha
2023	CARACARAÍ - RR	45	4.923,81ha
			4.923,81ha
2023	CAROEBE - RR	19	1.706,97ha
			TOTAL = 1.706,97ha
2023	IRACEMA - RR	6	1.212,81ha
			TOTAL = 1.212,81ha
2023	MUCAJAI - RR	14	1.832,6ha
			TOTAL = 1.832,60ha
2023	RORAINÓPOLIS - RR	16	2.591,39ha
			TOTAL = 2.591,39ha
2023	SÃO JOÃO DA BALIZA - RR	14	473,97ha
			TOTAL = 473,97ha
2023	SÃO LUIZ - RR	23	795,ha
			TOTAL = 795,00ha
2023	TOTAL GERAL DE AUTORIZAÇÕES EMITIDAS = 171		TOTAL GERAL AUTORIZADO = 18.934,42ha

(Tabela 06)